

k.ú. BOLERADICE

k.ú. MORKŮVKY


k.ú. HORNÍ BOJANOVICE

k.ú. KOBYLÍ NA MORAVĚ

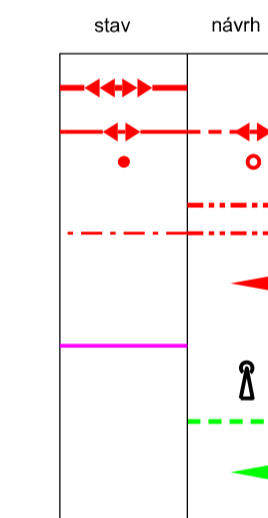
k.ú. VELKÉ PAVLOVICE

k.ú. BOŘETICE U HUSTOPEČÍ

ÚP NĚMČIČKY



ENERGETIKA A SPOJE



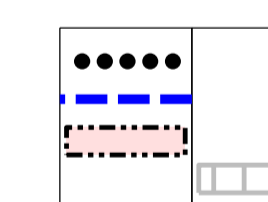
- el. vedení VVN vzdušné
- el. vedení VN vzdušné
- trafostanice VN/NN 22/0,4 kV
- el. vedení VN kabelové
- el. vedení NN kabelové
- nápojná místa elektrického vedení (polohu elektrických vedení uvnitř zastavitelných ploch upřesní územní studie)
- sčítací kabel
- vysílač
- plynové vedení STL
- nápojná místa plynového vedení (polohu plynových vedení uvnitř zastavitelných ploch upřesní územní studie)

ZASTAVITELNÉ PLOCHY A PLOCHY PŘESTAVBY

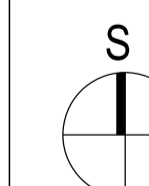


- zastavitelné plochy a plochy přestavby
- kód funkčního využití plochy
- označení zastavitelných ploch
- označení přestavbových ploch

INFORMATIVNÍ ÚDAJE



- hranice katastrálních území
- hranice řešeného území
- zastavěné území dle zákona č. 183/2006 Sb., k 3.9.2010
- plochy ve kterých bude položena síť technické infrastruktury upřesněna územní studií



ÚZEMNÍ PLÁN NĚMČIČKY BYL SPOLUFINANCOVÁN Z ROZPOČTU JIHOMORAVSKÉHO KRAJE.

POŘIZOVATEL: MĚU HUSTOPEČE, odbor regionálního rozvoje		architekti	
PROJEKTANT: KT architekti Kroftova 35, 616 00 Brno tel.: +420 602 844 569 +420 737 386 087 e-mail: kt@kt.cz www.kt-arch.eu	Zodpovědný projektant: Ing. arch. Pavel Klán	KT	I.04
	Vypracoval: Ing. arch. Jan Tesar Ing. Ivana Pinkasová Bc. Dominik Pleva		
DATUM ZPRACOVÁNÍ: 04/2011		Č. VÝKRESU	
VÝKRES: HLAVNÍ VÝKRES ENERGETIKA A SPOJE			

ZÁZNAM O ÚČINNOSTI ÚZEMNÍHO PLÁNU	
Správní orgán, který územní plán vydal: Zastupitelstvo obce Němčičky	Razítko
Číslo jednací:	
Datum vydání:	
Datum nabytí účinnosti:	
Pořizovatel: MĚU Hustopeče, odbor regionálního rozvoje Jméno a příjmení oprávněné osoby pořizovatele: RNDr. Leos Vajpustek Funkce: vedoucí odboru regionálního rozvoje	Razítko
Podpis:	