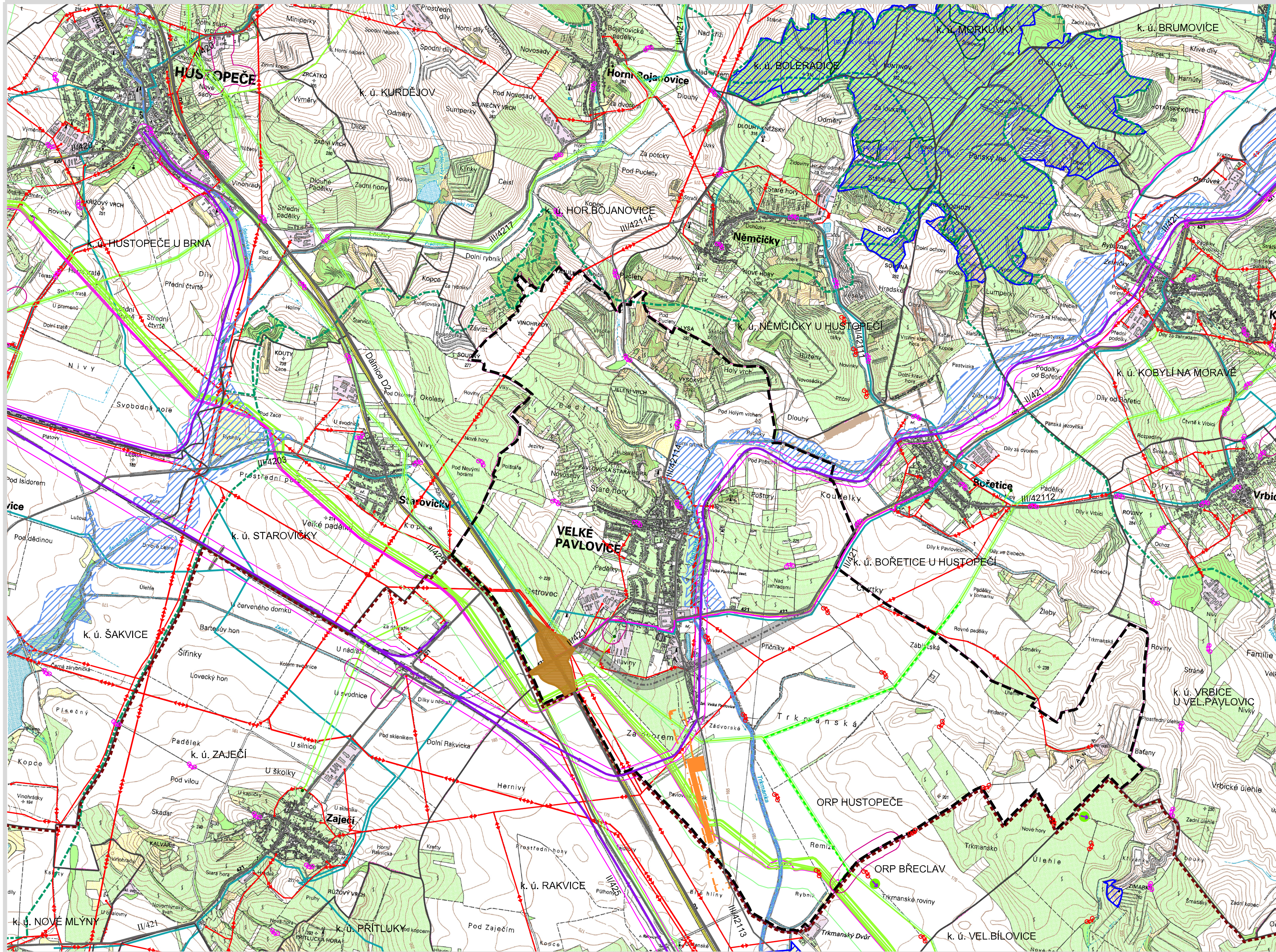



# ODŮVODNĚNÍ ÚZEMNÍHO PLÁNU VELKÉ PAVLOVICE



stav	návrh

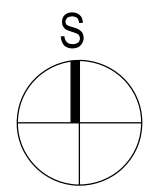
Hranice řešeného území  
Hranice katastrálních území  
Hranice ORP

## DOPRAVNÍ A TECHNICKÁ INFRASTRUKTURA


Dálnice D2  
Silnice II. třídy  
Plocha dopravní infrastruktury  
Koridor dopravní infrastruktury - výhled  
Silnice III. třídy  
Železnice  
OP železnice  
Cyklotrasy  
Cyklostezky  
Návaznost cyklotrasy nutno dořešit v ÚPD sousedních obcí  
Letiště  
Ochranné pásmo letiště  
Vedení VVN  
Vedení VN  
Trafostanice  
Dálkový kabel  
VVTL, VTL plynovody  
Bezpečnostní pásmo plynovodu  
Regulační stanice plynovodu  
Vodovodní přívaděč  
OP katodové ochrany

## OCHRANA PŘÍRODNÍCH A KULTURNÍCH HODNOT


Nadregionální biokoridor  
Regionální biocentrum  
Regionální biokoridor  
NATURA 2000 - evropsky významná lokalita  
záplavové území  
MPZCHÚ (Přírodní rezervace, Přírodní památka)



**INTEGROVANÝ OPERAČNÍ PROGRAM** EVROPSKÁ UNIE EVROPSKÝ FOND PRO REGIONÁLNÍ ROZVOJ ŠANCE PRO VÁŠ ROZVOJ **MINISTERSTVO PRO MÍSTNÍ ROZVOJ ČR**

POŘIZOVATEL: MĚÚ HUSTOPEČE, Odbor regionálního rozvoje	PROJEKTANT: KT architekti Ing. arch. Pavel Klein Kroftova 35, 616 00 Brno tel.: +420 605 944 569 e-mail: kta@kdj.cz www.kt-arch.eu	Zodpovědný projektant: Ing. arch. Pavel Klein Vyrabovat: Ing. arch. Jan Tesaf Ing. Martin Němec Dominika Petru	KT architekti Č. VÝKRESU: <b>II.02</b>
DATUM ZPRACOVÁNÍ: 01/2013		VÝKRES: VÝKRES ŠIRŠÍCH VZTAHŮ	
VÝKRES: 1: 25 000			

"Základní mapa 1:25 000 ©ČÚZK Praha"