


k.ú. HORNÍ BOJANOVICE

ÚZEMNÍ PLÁN VELKÉ PAVLOVICE



k.ú. NĚMČIČKY U HUSTOPEČÍ

k.ú. STAROVIČKY

k.ú. ZAJEČÍ

k.ú. RAKVICE

k.ú. RAKVICE

ZASTAVĚNÉ ÚZEMÍ

- hranice zastavěného území dle zákona č. 183/2006 Sb., k 1.2.2011
- hranice zastavěného území

PLOCHY A KORIDORY K PROVĚŘENÍ ÚZEMNÍ STUDIE

- Rozhodování o změnách v území je podmíněno zpracováním územní studie

ÚZEMÍ ARCHITEKTONICKY A URBANISTICKY VÝZNAMNÝCH STAVEB

- území architektonicky a urbanisticky významných staveb, pro které může vypracovávat architektonickou část projektové dokumentace jen autorizovaný architekt

PLOCHY A KORIDORY ÚZEMNÍ REZERVY K PROVĚŘENÍ ÚZEMNÍ STUDIE

- koridor územní rezervy pro dopravní infrastrukturu, rozhodování o změnách v území je podmíněno zpracováním územní studie

NEZASTAVITELNÝ POZEMEK

- nezastavitelný pozemek (většinou zeleň)

ZASTAVITELNÉ PLOCHY A PLOCHY PŘESTAVBY

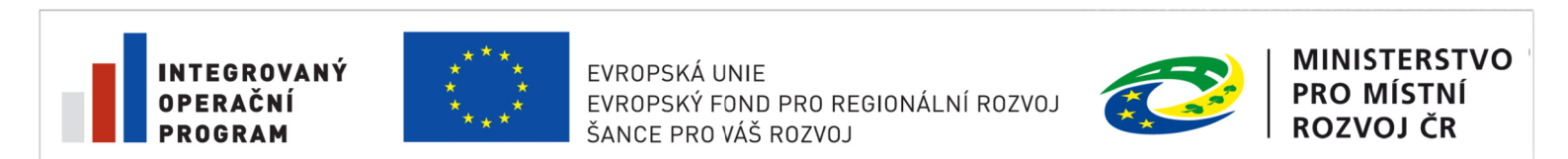
- PLOCHY BYDLENÍ**
 - BR plochy bydlení v rodinných domech
 - BD plochy bydlení v bytových domech
- PLOCHY OBČANSKÉHO VYBAVENÍ**
 - OV plochy občanského vybavení
 - OS plochy pro prodej, služby, ubytování, stravování
 - OT plochy pro tělovýchovu a sport
 - OZ plochy pro hřiškovy
- PLOCHY SMÍŠENÉ**
 - SS plochy smíšené - vinné sklepy a rekreace
 - SO plochy smíšené obytné
 - SK plochy smíšené komerční
- PLOCHY VÝROBY A SKLADOVÁNÍ**
 - VS plochy výroby a skladování
 - VD plochy výroby drobné
 - VE plochy výroby energie na fotovoltaickém principu
 - VB plochy výroby energie (Bioplynová stanice)
- PLOCHY OSTATNÍ**
 - UP plochy veřejných prostranství
 - UZ plochy veřejné (parkovy) zeleně
 - TI plochy technické infrastruktury
 - TS plochy technické infrastruktury - nakládání s odpady
- PLOCHY DOPRAVNÍ INFRASTRUKTURY**
 - DS plochy silniční dopravy
 - DL plochy letecké dopravy
 - DP plochy záchytných parkovišť
 - DG plochy garáží
 - ZT trvalé travní porosty - dráha letišť

PLOCHY ÚZEMNÍCH REZERV

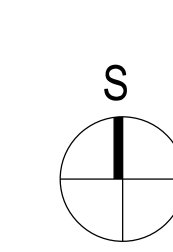
- plochy bydlení
- plochy pro tělovýchovu a sport

INFORMATIVNÍ ÚDAJE

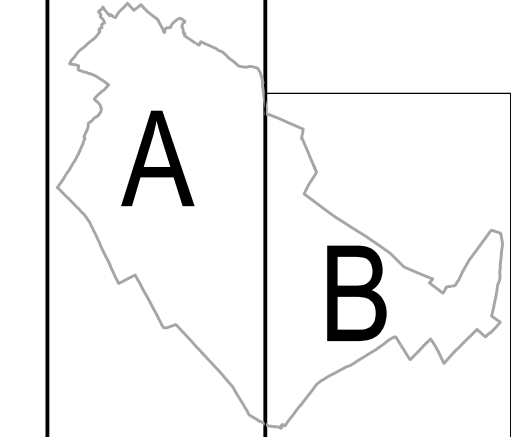
- hranice katastrálních území
- hranice řešeného území
- značení zastavěných ploch
- značení ploch přestavby
- značení územních rezerv



| | | | |
|--|---|----------------------------------|----|
| POROZOVATEL: MĚÚ HUSTOPEČE, Osvob. republiky 100/100 | | architekti | |
| PROJEKTANT: KT architekti Ing. arch. Petr Pávek Kotkova 35, 618 00 Brno tel.: +420 542 544 544 e-mail: kt@kt.cz www.kt.cz | Zodpovědný projektant: Ing. arch. František Pávek | Vypracoval: Ing. arch. Jan Tesař | KT |
| DATA: ZPRACOVÁNÍ 01/2015 | VYKRESLIL: Ing. Martin Němec | Č. VYKRESLIL: 1.01A | |
| VYKRESLIL: VÝKRES ZÁKLADNÍHO ČLENĚNÍ | | 1: 5 000 | |



KLAD LISTŮ



| | |
|---|--|
| ZÁZNAM O ÚČINNOSTI ÚZEMNÍHO PLÁNU | |
| Správní orgán, který územní plán vydal: Zastupitelstvo obce Velké Pavlovice | |
| Datum revidy územní: | |
| Podpis: _____ | |
| Podpis: _____ | |
| Podpis: _____ | |