








LEGENDA:

 rozsah řešeného území

Využití pozemků řešeného území:

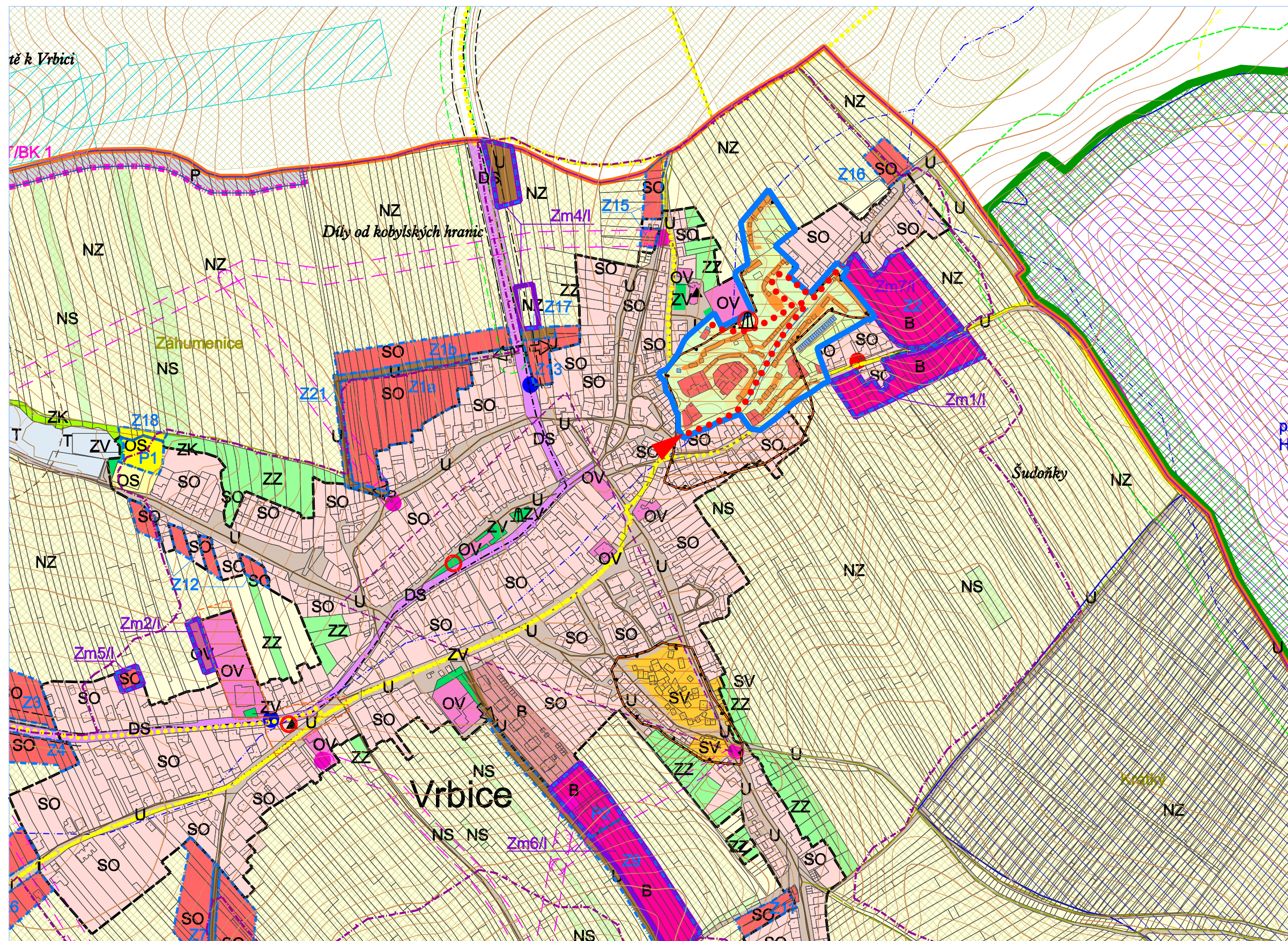
-  vinné sklepy
-  smíšené využití - bydlení
-  smíšené využití ostatní
-  veřejná prostranství - veřejná zeleň
-  veřejná prostranství - izolační zeleň
-  veřejná prostranství zajišťující obsluhu území
-  soukromá zeleň v pozemcích smíšeného využití

 trasy pěší prostupnosti řešeným územím

 vstup do řešeného území  
- nápojný bod dopravní infrastruktury

Hodnoty území

-  region lidové architektury
-  urbanistické hodnoty
-  oblast archeologických nálezů
-  místo krajinného rázu
-  památkově chráněný objekt
-  válečný hrob



Mapový podklad - Územní plán Vrbsice - koordinační výkres  
Legenda dle platného ÚP Vrbsice

## ÚZEMNÍ STUDIE

### "NA STRÁŽI" VRBICE

ŠIRŠÍ VZTAHY

POŘIZOVATEL:  
Městský úřad Hustopeče  
Odbor územního plánování

ZHOTOVITEL:  
ING. ARCH. BARBORA JENČKOVÁ

OBJEDNATEL:  
OBEC VRBICE

STUPEŇ ÚPD  
ÚPP

ING. ARCH. BARBORA JENČKOVÁ  
ARCHITECTONICKÁ KANCELÁŘ  
JUGOSLÁVSKÁ 75 A, BRNO  
TEL./FAX : 546211018

MĚŘÍTKO 1:5000  
DATUM ŘÍJEN 2018








ČÍSLO VÝKRESU B.1





LEGENDA:

 rozsah řešeného území

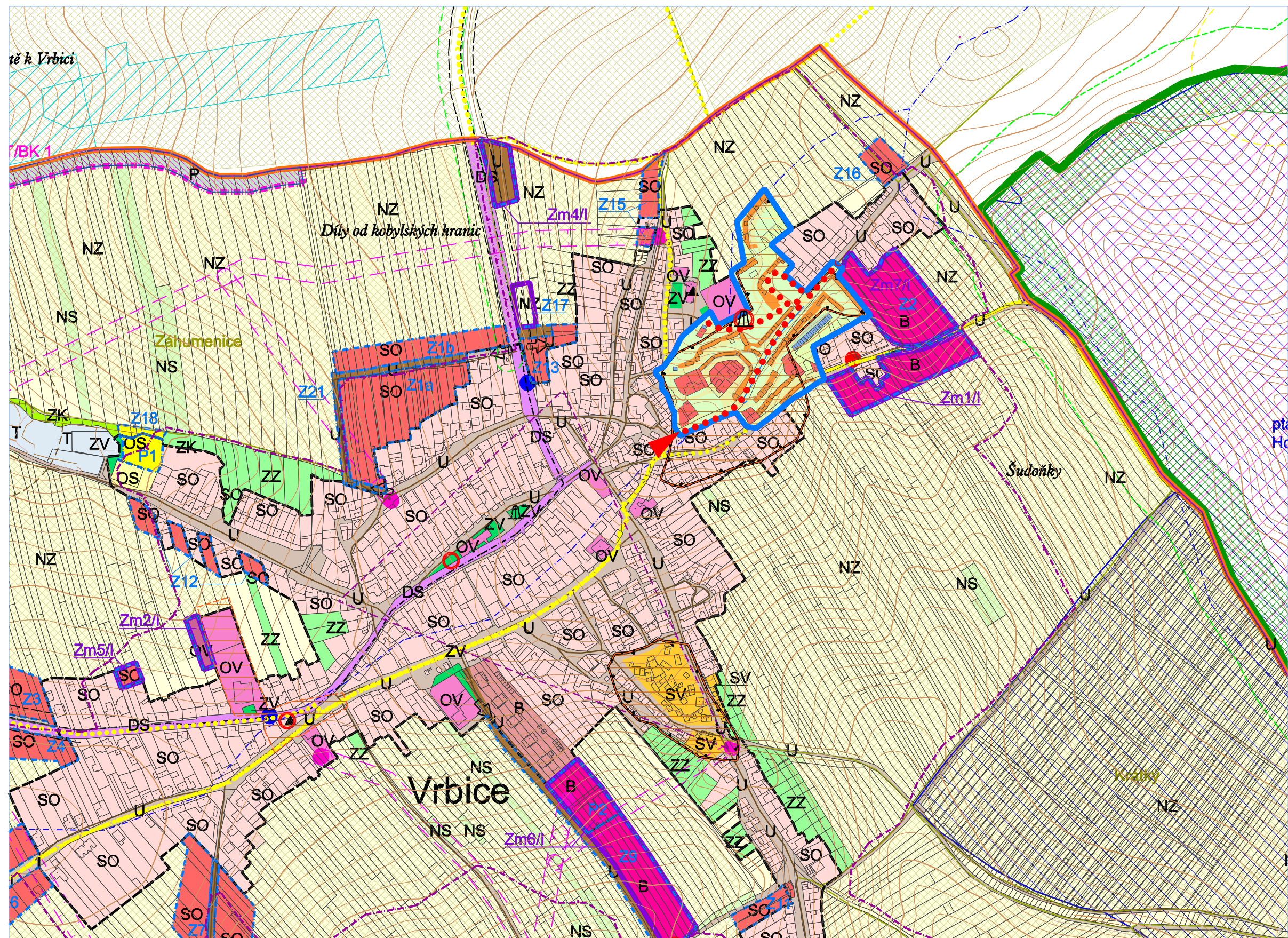
Využití pozemků řešeného území:

-  vinné sklepy
-  smíšené využití - bydlení
-  smíšené využití ostatní
-  veřejná prostranství - veřejná zeleň
-  veřejná prostranství - izolační zeleň
-  veřejná prostranství zajišťující obsluhu území
-  soukromá zeleň v pozemcích smíšeného využití

-  trasy pěší prostupnosti řešeným územím
-  vstup do řešeného území  
- nápojný bod dopravní infrastruktury

Hodnoty území

-  region lidové architektury
-  urbanistické hodnoty
-  oblast archeologických nálezů
-  místo krajinného rázu
-  památkově chráněný objekt
-  válečný hrob



Mapový podklad - Územní plán Vrbsice - koordinační výkres  
Legenda dle platného ÚP Vrbsice

## ÚZEMNÍ STUDIE

### "NA STRÁŽI" VRBICE

ŠIRŠÍ VZTAHY

POŘIZOVATEL:  
Městský úřad Hustopeče  
Odbor územního plánování

ZHOTOVITEL:  
ING. ARCH. BARBORA JENČKOVÁ

OBJEDNATEL

OBEC VRBICE

STUPEŇ ÚPD  
ÚPP

ING. ARCH. BARBORA JENČKOVÁ  
ARCHITECTONICKÁ KANCELÁŘ  
JUGOSLÁVSKÁ 75 A, BRNO  
TEL./FAX : 546211018

MĚŘÍTKO 1:5000

DATUM ŘÍJEN 2018

ČÍSLO VÝKRESU B.1

