


















LEGENDA NÁVRHU





-  HRANICE ŘEŠENÉHO ÚZEMÍ - PLOCHA S6 VYMEZENA V ÚP HUSTOPEČE
-  HRANICE DOTČENÉHO ÚZEMÍ
- STÁVAJÍCÍ STAV**
-  STÁVAJÍCÍ STAVEBNÍ OBJEKTY V ŘEŠENÉM ÚZEMÍ
-  MÍSTNÍ KOMUNIKACE



- NAVRHOVANÝ STAV**
-  STAVEBNÍ OBJEKTY
-  KOMUNIKACE
-  CHODNÍKY

LEGENDA ÚP

- Plochy změn - návrh**
- Plochy bydlení**
-  BI Bydlení v rodinných domech - městské a příměstské
- Plochy veřejných prostranství**
-  PV Veřejná prostranství
- Plochy smíšené obytné**
-  SV Plochy smíšené obytné venkovské
- Plochy změn - přestavba**
-  OK Občanské vybavení - komerční zařízení plošně rozsáhlá
-  DS Dopravní infrastruktura - silniční

- Ochrana památek**
-  Nemovitá kulturní památka
-  Nemovitá kulturní památka - plošně vymezená
-  Území s archeologickými nálezy I. a II. typu
-  Ochranné pásmo elektrického vedení
-  Radioreléová trasa - stav

- Technická infrastruktura**
-  Vodovodní řád - stav
-  Vodovodní řád - návrh
-  Kanalizace - návrh
-  Plynovod - návrh

- Dopravní infrastruktura**
-  Cyklistická / hipo trasa - stav
-  Turistická / naučná stezka - stav

