









**LEGENDA**

-  HRANICE ŘEŠENÉHO ÚZEMÍ - PLOCHA S6 VYMEZENA V ÚP HUSTOPEČE
-  HRANICE DOTČENÉHO ÚZEMÍ
-  NAVRHOVANÉ STAVEBNÍ OBJEKTY
-  SOUSEDNÍ OBJEKTY
-  KOMUNIKACE
-  CHODNÍKY
-  ZELENĚ
-  STÁVAJÍCÍ STROMY
-  NAVRHOVANÉ STROMY
-  PARKOVACÍ STÁNÍ
-  VSTUPY / VJEZDY DO OBJEKTŮ A NA POZEMEK

**POZNÁMKA:**

VRSTEVNICE - VÝŠKOVÝ ROZDÍL 1 METR  
 ETAPA H - BUDE ŘEŠENA DETAILNĚ V DALŠÍM STUPNI PD

**INDEX ZASTAVĚNÉ PLOCHY - IZP**

- ETAPA A 0,33
- ETAPA B 0,29
- ETAPA C 0,29

**INDEX PODLAŽNÍ PLOCHY - IPP**

- ETAPA A 0,86
- ETAPA B 0,75
- ETAPA C 0,55

IPP POČÍTANO NA NEJVYŠŠÍ MOŽNOU PODLAŽNOST STANOVENOU VE VÝKRESE

