


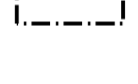
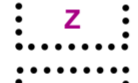



stav návrh

## ZÁKLADNÍ ČLENĚNÍ ÚZEMÍ

-  hranice řešeného území
-  hranice obce
-  hranice katastrálního území
-  zastavěné území k 20. 12. 2013
-  zastavitelná plocha
-  plocha s navrženou změnou využití v krajině

## DOPRAVNÍ A TECHNICKÁ INFRASTRUKTURA

-  vodovod
-  kanalizace
-  plynovod - STL
-  protierozní opatření
-  silnice III. třídy
-  veřejná prostranství
-  plochy pro příležitostné parkování

0 75 150 300 450 600 m

ČERVEN 2018

## ÚZEMNÍ STUDIE ŠITBOŘICE ÚS2

Objednatel: **Obec Šitbořice** Pořizovatel: **Městský úřad Hustopeče**

Zhotovitel: **Atelier proREGIO, s. r. o.**



Osoba oprávněná podle zvláštního právního předpisu k projektové činnosti ve výstavbě: **Ing. arch. Michal Hadlač**

Číslo autorizace: **03 497**

Projektant: **Mgr. Denisa Janáčková**

autorizační razítko

**VÝKRES ŠIRŠÍCH VZTAHŮ**

Měřítko  
1 : 1 000

**V.3**

