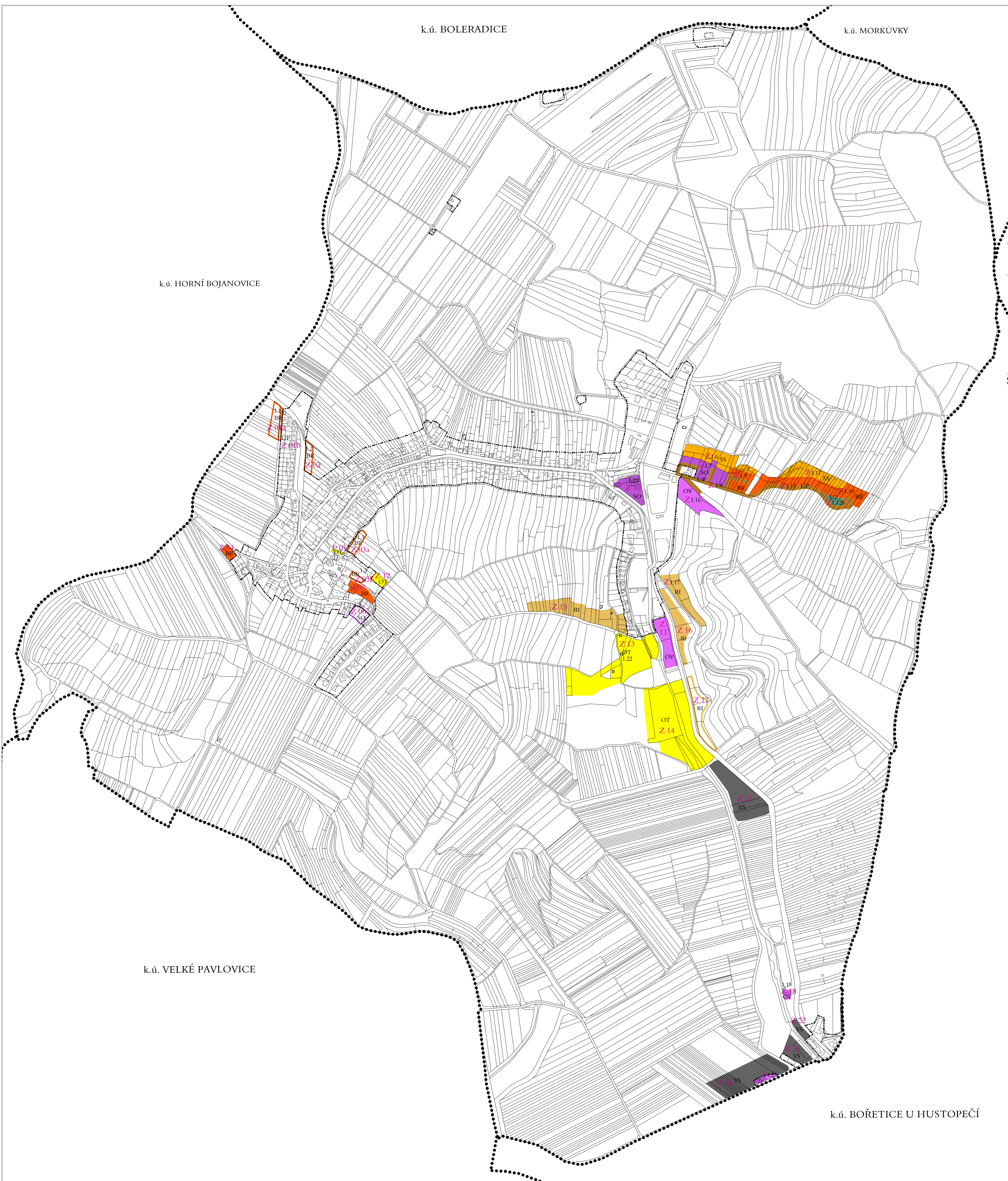



ÚZEMNÍ PLÁN NĚMČIČKY

PRÁVNÍ STAV PO ZMĚNĚ Č.1

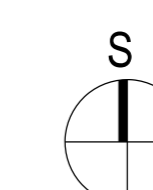


POŘADÍ VYUŽITÍ ZASTAVITELNÝCH PLOCH A PLOCH PŘESTAVBY

1. ETAPA	2. ETAPA	
		PLOCHY BYDLENÍ BR plochy bydlení v rodinných domech
		PLOCHY OBČANSKÉHO VYBAVENÍ OV plochy občanského vybavení OT plochy pro tělovýchovu a sport
		PLOCHY SMÍŠENÉ SS plochy smíšené - vinné sklepy a rekreace SO plochy smíšené obytné
		PLOCHY VÝROBY A SKLADOVÁNÍ VS plochy výroby a skladování
		ÚZEMÍ OSTATNÍ RI plochy rekreace individuální UP plochy veřejných prostranství UZ plochy veřejné (parkové) zeleně
		PLOCHY DOPRAVNÍ INFRASTRUKTURY DG plochy garáží

INFORMATIVNÍ ÚDAJE

	hranice katastrálních území
	hranice zastavěného území dle zákona č. 183/2006 Sb., k 2.2.2015
	značení zastavitelných ploch
	značení ploch přestavby



VÝKRES: VÝKRES ETAPIZACE (PRÁVNÍ STAV PO ZMĚNĚ Č.1 ÚP NĚMČIČKY)	1: 5 000	Č. VÝKRESU: 1.06
---	----------	------------------

ZÁZNAM O ÚČINNOSTI

<p>Správce orgán, který Změnu č.1 územního plánu Němčičky vydal: Zastupitelstvo obce Němčičky Datum nabytí účinnosti: Pořizovatel: Místní úřad Hustopeče, odbor regionálního rozvoje Jméno a příjmení: Ing. arch. Lydie Filipová Funkce: Vedoucí odboru Podpis: (oprávněná úřední osoba pořizovatele)</p>	<p>(oblast úředního razítka)</p>
---	----------------------------------