



S00NP0052R6Q

MĚSTSKÝ ÚŘAD HUSTOPEČE

Dukelské nám. 2/2, 693 17 Hustopeče

ODBOR ŽIVOTNÍHO PROSTŘEDÍ

Sp. značka: OZP/8147-2/08/321-246.5/Be
 Datum vyhotovení: 27.8.2008
 Vyřizuje: Petr Berka
 Telefon: 519 441 083
 E-mail: berka.zivotni@hustopece-city.cz



②

Toto rozhodnutí nabylo právní moci
 dne... 16.09.2008
 je vykonatelné

dne.....

Městský úřad Hustopeče

dne... 15.09.2008 Berka

ROZHODNUTÍ

Městský úřad Hustopeče, jako pověřený obecní úřad podle § 1 zákona č. 314/2002 Sb., o stanovení obcí s pověřeným obecním úřadem a stanovení obcí s rozšířenou působností a vyhlášky č. 388/2002 Sb., o stanovení správních obvodů obcí s pověřeným obecním úřadem a správních obvodů obcí s rozšířenou působností, odbor životního prostředí jako věcně a místně příslušný správní orgán ve smyslu § 7 odst. 2, § 61 odst. 1 písm. b) a § 64 zákona č. 128/2000 Sb., o obcích v platném znění a dále ve smyslu ustanovení § 76 odst. 2 písm. a) zákona č. 114/1992 Sb., o ochraně přírody a krajiny v platném znění (dále jen „zákon“) v řízení o registraci významných krajinných prvků rozhodl takto:

Podle ustanovení § 6 odst. 1 zákona se registrují významné krajinné prvky

„Mohyla“ a „Mez u svatého Gotharda“.

Významný krajinný prvek (dále jen „VKP“) **Mohyla** se nachází v Jihomoravském kraji, v okrese Břeclav, v katastrálním území Popice, na pozemcích dle katastru nemovitostí parcelních čísel KN 2175 a KN 2283, a to na celých vyjmenovaných pozemcích.

Grafické znázornění VKP je obsaženo v příloze č. 1, která je nedílnou součástí tohoto rozhodnutí.

VKP Mohyla je zařazen do seznamu významných krajinných prvků registrovaných v územním obvodu Městského úřadu Hustopeče pod č. 6.

VKP **Mez u svatého Gotharda** se nachází v Jihomoravském kraji, v okrese Břeclav, v katastrálním území Popice, na části pozemku dle katastru nemovitostí parcelní číslo KN 2003, a to v jeho jihozápadní části.

VKP má přibližně tvar obdélníku. Severovýchodní a jihozápadní hranice VKP o délce asi 83 m jsou vymezeny hranicí pozemku p.č. KN 2003. Jihovýchodní hranici a severozápadní hranici VKP tvoří úsečky spojující severovýchodní a jihozápadní hranici pozemku p.č. KN 2003, kolmé k severovýchodní hranici VKP.

Grafické znázornění VKP je obsaženo v příloze č. 2, která je nedílnou součástí tohoto rozhodnutí.

VKP Mez u svatého Gotharda je zařazen do seznamu významných krajinných prvků registrovaných v územním obvodu Městského úřadu Hustopeče pod č. 7.

Telefon: 519 441 086
 Fax: 519 413 184

IČ: 00283193
 DIČ: CZ00283193

E-mail: podatelna@hustopece-city.cz
 Internet: www.hustopece-city.cz

Vlastníkem pozemků parcelních čísel dle katastru nemovitostí KN 2175, KN 2283 a KN 2003 v katastrálním území Popice je

Obec Popice

identifikační číslo: 00283517

adresa sídla: Popice, Hlavní 62,

kteřá má postavení účastníka podle § 27 odst. 1 písm. b) zákona č. 500/2004 Sb., správní řád v platném znění (dále jen „správní řád“).

Podle ustanovení § 4 odst. 2 zákona jsou významné krajinné prvky chráněny před poškozováním a ničením. Využívají se pouze tak, aby nebyla narušena jejich obnova a nedošlo k ohrožení nebo oslabení jejich stabilizační funkce. K zásahům, které by mohly vést k poškození nebo zničení významného krajinného prvku nebo ohrožení či oslabení jeho ekologicko-stabilizační funkce, si musí ten, kdo takové zásahy zamýšlí, opatřit závazné stanovisko příslušného orgánu ochrany přírody, kterým je Městský úřad Hustopeče.

Odůvodnění

VKP Mohyla leží asi 300 m severovýchodně od kostela v obci Popice. Jedná se o uměle navršený pahorek s přiléhající mezí mezi vinohrady. Nadmořská výška je asi od 215 m n. m. do 224 m n. mořem. Rozloha VKP je 2085 m². Na základě archeologických výzkumů z druhé poloviny 20. století lze předpokládat, že na pahorku bylo ve druhé polovině 14. stol. opevněné sídlo šlechty, tzv. motte (hradní typ, jehož základem je uměle nasypáný zemní pahorek, na němž stála budova).

Důvodem registrace VKP je zajištění legislativní ochrany biotopu xerothermního společenstva s výskytem vzácných a zvláště chráněných druhů rostlin a historicky a archeologicky významného území. Ochrana má vést k zachování této lokality a zamezení jejího poškozování.

Ze zvláště chráněných druhů rostlin podle vyhlášky MŽP č. 395/1992 Sb., kterou se provádějí některá ustanovení zákona č. 114/1992 Sb., o ochraně přírody a krajiny, ve znění pozdějších předpisů (dále jen „vyhláška“), se zde nachází:

kriticky ohrožený druh: katrán tatarský (*Crambe tataria*),

silně ohrožené druhy: kozinec rakouský (*Astragalus austriacus*), oman německý (*Inula germanica*),

ohrožené druhy: kozinec vičencovitý (*Astragalus onobrychis*), hvězdnice zlatovlásek (*Aster linosyris*).

Z dalších vzácných druhů uvedených v Černém a červeném seznamu cévnatých rostlin České republiky se zde vyskytuje hvězdnice velkoúborná (*Aster scepusiensis*) a třešeň křovitá (*Prunus fruticosa*).

Lokalita je v současné době ohrožena především zarůstáním jinými dřevinami a ukládáním rostlinné biomasy.

VKP Mez u Svatého Gotharda leží asi 600 m severovýchodně od kostela v obci Popice. Jedná se o jihovýchodně orientovanou příkrou mez mezi asfaltovou polní cestou a ovocným sadem. Z východní a západní strany je úsek meze s výskytem mandloně ohraničený náletem dřevin. Nadmořská výška je asi od 222 m n. m. do 234 m n. mořem. Rozloha VKP je asi 910 m².

Důvodem registrace VKP je zajištění legislativní ochrany lokality s výskytem bohaté populace mandloně nízké (*Amygdalus nana*). Tento druh je podle vyhlášky zařazen mezi zvláště chráněné rostliny v kategorii kriticky ohrožených druhů. Ochrana má vést k zachování biotopu mandloně a zamezení jeho poškozování.

V současné době je lokalita ohrožena především zarůstáním jinými dřevinami, ale i ukládáním rostlinných materiálů a odpadů.

Obě lokality byly v roce 2005 zhodnoceny odborným pracovníkem Agentury ochrany přírody a krajiny ČR, střediska Brno. AOPK ČR bylo následně doporučeno zajistit legislativní ochranu obou lokalit formou registrace významného krajinného prvku.

Na základě výše uvedených skutečností zahájil Městský úřad Hustopeče, odbor životního prostředí, dne 6.8.2008 (datum doručení oznámení účastníku řízení) z moci úřední podle § 46 odst. 1 správního řádu, správní řízení o registraci významného krajinného prvku podle § 6 zákona. Účastník řízení byl o jeho zahájení písemně informován oznámením č.j. OZP/8147-1/08/321-246.5/Be ze dne vyhotovení 1.8.2008.

Účastníkem řízení je podle § 6 odst. 1 zákona vlastník dotčeného pozemku. Z tohoto důvodu je účastníkem řízení Obec Popice, identifikační číslo 00283517, adresa sídla Popice, Hlavní 62, jako vlastník pozemků parcelních čísel dle katastru nemovitostí KN 2175, KN 2283 a KN 2003 v katastrálním území Popice.

Správní orgán v oznámení o zahájení řízení upozornil účastníka řízení na to, že má možnost se vyjádřit před vydáním rozhodnutí k jeho podkladu i ke způsobu jeho zjištění, popř. navrhnout jeho doplnění tak, jak stanoví § 33 odst. 2 správního řádu a současně, že účastníci řízení a jejich zástupci mají právo nahlížet do spisů a pořizovat si z nich výpisy ve smyslu § 23 odst. 1 správního řádu. K zahájenému správnímu řízení se účastník řízení nevyjádřil.

Podklady pro vydání rozhodnutí ve smyslu § 50 správního řádu jsou:

- Skutečnosti známé správnímu orgánu z úřední činnosti.

Podle § 3 odst. 1 písm. b) zákona je významný krajinný prvek ekologicky, geomorfologicky nebo esteticky hodnotná část krajiny, utváří její typický vzhled nebo přispívá k udržení její stability.

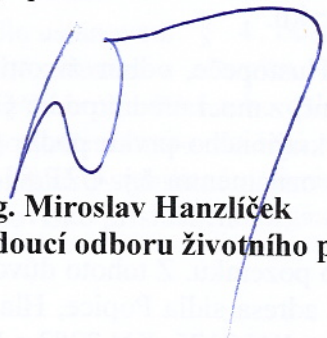
Významnými krajinnými prvky jsou i ty části krajiny, které zaregistruje podle § 6 zákona orgán ochrany přírody jako významný krajinný prvek, zejména to jsou stepní trávníky, meze, trvalé travní plochy a další.

Podle § 4 odst. 2 zákona mezi zásahy, které by mohly vést k poškození nebo zničení významného krajinného prvku nebo ohrožení či oslabení jeho ekologicko-stabilizační funkce, patří zejména umístování staveb, pozemkové úpravy, změny kultur pozemků, odvodňování pozemků, úpravy vodních toků a nádrží a těžba nerostů.

Na základě výše uvedených skutečností rozhodl správní orgán tak, jak je uvedeno ve výroku tohoto rozhodnutí.

Poučení o odvolání

Proti tomuto rozhodnutí může účastník řízení podat podle ustanovení § 83 odst. 1 správního řádu odvolání, ve kterém se uvede, v jakém rozsahu se rozhodnutí napadá a dále namítaný rozpor s právními předpisy nebo nesprávnost rozhodnutí nebo řízení, jež mu předcházelo, ve lhůtě do 15 dnů ode dne jeho oznámení ke Krajskému úřadu Jihomoravského kraje se sídlem v Brně podáním učiněným u Městského úřadu Hustopeče, odboru životního prostředí. Odvolání jen proti odůvodnění rozhodnutí je podle ustanovení § 82 odst. 1 správního řádu nepřipustné.


Ing. Miroslav Hanzlíček
vedoucí odboru životního prostředí



Příloha:

- č. 1: kopie mapy katastru nemovitostí s grafickým znázorněním VKP Mohyla
- č. 2: kopie mapy katastru nemovitostí s grafickým znázorněním VKP Mez u Svatého Gotharda

Rozdělovník

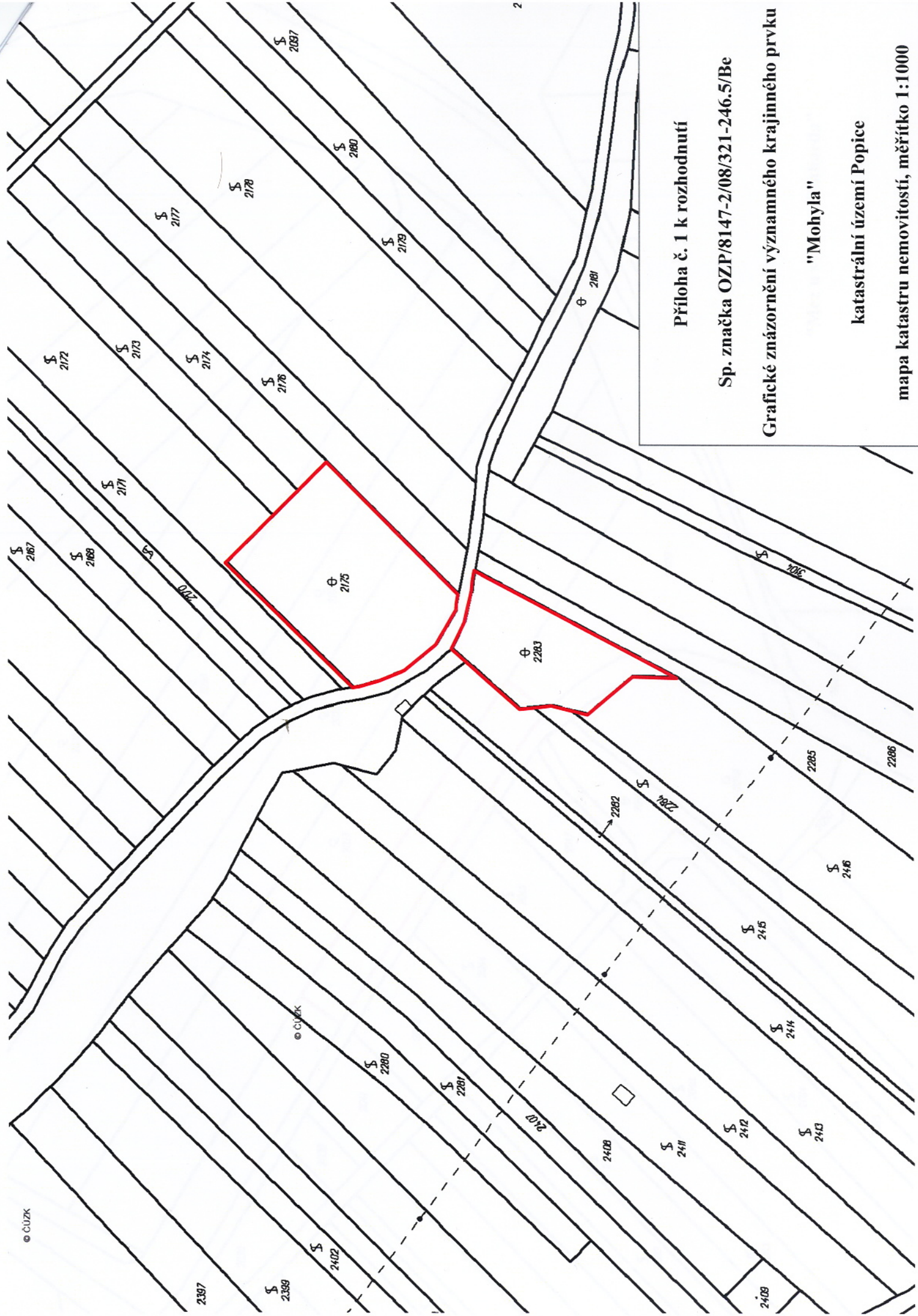
Toto rozhodnutí obdrží:

Účastníci řízení dle § 27 odst. 1 správního řádu (doporučeně do vlastních rukou):

Obec Popice

Na vědomí

Městský úřad Hustopeče, stavební úřad



Příloha č. 1 k rozhodnutí

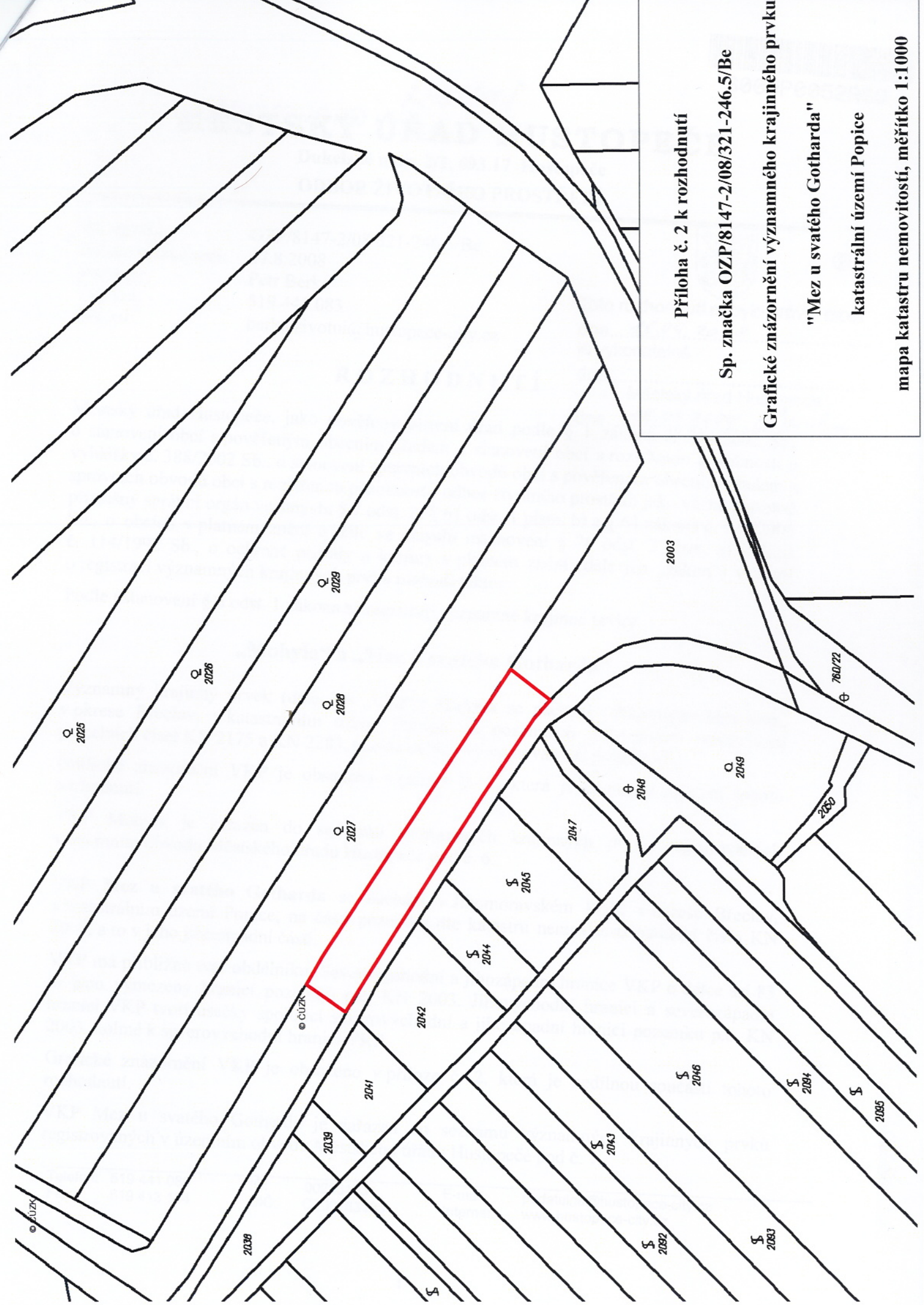
Sp. značka OZP/8147-2/08/321-246.5/Be

Grafické znázornění významného krajinného prvku

"Mohyla"

katastrální území Popice

mapa katastru nemovitostí, měřítko 1:1000



Příloha č. 2 k rozhodnutí

Sp. značka OZP/8147-2/08/321-246.5/Be

Grafické znázornění významného krajinného prvku

"Mez u svatého Gotharda"

katastrální území Popice

mapa katastru nemovitostí, měřítko 1:1000