



Vypraveno



S00NP0023JE8

# MĚSTSKÝ ÚŘAD HUSTOPEČE

Dukelské nám. 2/2, 693 17 Hustopeče

ODBOR ŽIVOTNÍHO PROSTŘEDÍ

Č.j.: OZP/1206-1/05/321-246/Be

V Hustopečích 23. 02. 2005

## ROZHODNUTÍ

Městský úřad Hustopeče, jako úřad obce s pověřeným obecním úřadem podle § 1 zákona č. 314/2002 Sb., o stanovení obcí s pověřeným obecním úřadem a stanovení obcí s rozšířenou působností a vyhlášky č. 388/2002 Sb., o stanovení správních obvodů obcí s pověřeným obecním úřadem a správních obvodů obcí s rozšířenou působností, odbor životního prostředí jako věcně a místně příslušný správní orgán ve smyslu § 7 odst. 2, § 61 odst. 1 písm. c) a § 66 zákona č. 128/2000 Sb., o obcích v platném znění a dále ve smyslu § 76 odst. 2 písm. a) zákona č. 114/1992 Sb., o ochraně přírody a krajiny v platném znění (dále jen „zákon“) a podle § 5, odst. 1, zákona č. 71/1967 Sb., o správním řízení (správní řád) v platném znění po provedeném správním řízení podle § 6 zákona

**registruje významný krajinný prvek „Hochberg“.**

Významný krajinný prvek „Hochberg“ (dále jen „VKP“) se rozkládá v Jihomoravském kraji, okrese Břeclav,

1. na pozemcích ve zjednodušené evidenci – původ pozemkový katastr parcelní číslo PK 1900/1, PK 1900/2, PK 1900/3, PK 1910, PK 1913, a to na celých, v tomto bodě vyjmenovaných pozemcích nebo na jejich částech v rozsahu pozemku dle katastru nemovitostí parcelní číslo KN 1900/2 v katastrálním území Uherčice,
2. na pozemcích ve zjednodušené evidenci – původ pozemkový katastr parcelní číslo PK 1897, PK 1896, PK 1893, PK 1891/2, PK 1892/1, PK 1892/2, PK 1889, PK 1884/2, PK 1887, PK 1884/1, PK 1886, PK 1881, PK 1878, PK 1879, PK 1872, PK 1873, PK 1875, PK 1876, PK 1877, a to na celých, v tomto bodě vyjmenovaných pozemcích nebo na jejich částech v rozsahu pozemku dle katastru nemovitostí parcelní číslo KN 1893 v katastrálním území Uherčice.

Grafické znázornění VKP je obsaženo v příloze č. 1, která je nedílnou součástí tohoto rozhodnutí.

## Odůvodnění

Lokalita „Hochberg“ se rozkládá asi 1 km severně od obce Popice v jižní části katastrálního území Uherčice. Jedná se o západně orientovanou stráň o rozloze asi 5,5 ha pod vrcholem Žlutého kopce (290 m n.m.), řídce porostlou keři, v severozápadní části i souvislým porostem akátu. Nadmořská výška území je asi od 220 m n.m. do 280 m n.m. Ze západní a jižní strany VKP hraničí se zemědělsky obhospodařovanými pozemky, z východní strany sousedí částečně s lesními pozemky a částečně se zemědělsky využívanými pozemky.

Telefon: 519 441 083

Fax : 519 413 184

E-mail : berka.zivotni@hustopece-city.cz

IČ: 00283193

DIČ: 299-00283193

podatelna@hustopece-city.cz

Bank. spojení:

Číslo účtu:

Internet :

ČS a.s. Břeclav

1382158309/0800

www.hustopece-city.cz

Ze severní strany sousedí se strání hustě porostlou keři. Území je dle platné územně plánovací dokumentace obce Uherčice součástí biocentra místního územního systému ekologické stability nazvaného LBC „Pod Žlutým kopcem“.

Při terénní pochůzce této lokality provedené dne 05. 08. 2004 odborným pracovníkem Agentury ochrany přírody a krajiny ČR, střediska Brno, byl na výše uvedeném území zjištěn výskyt 11 druhů zvláště chráněných rostlin a dalších druhů, uvedených v Černém a červeném seznamu cévnatých rostlin České republiky. AOPK ČR bylo následně doporučeno zajistit legislativní ochranu této cenné lokality.

Na základě těchto skutečností zahájil Městský úřad Hustopeče, odbor životního prostředí, dne 31. 01. 2005 (datum doručení oznámení účastníku řízení) z vlastního podnětu podle § 18 odst. 1 zákona č. 71/1967 Sb., o správním řízení (správní řád), ve znění pozdějších předpisů, správní řízení o registraci významného krajinného prvku podle § 6 zákona. Účastníci řízení byli o jeho zahájení písemně informováni oznámením Městského úřadu Hustopeče, odboru životního prostředí, č.j. OZP/1206/05/04/321-246/Be ze dne 27. 01. 2005. Oznámení bylo zasláno na vědomí také společnosti ZVOS Hustopeče, a.s., jako možnému nájemci dotčených pozemků.

Správní orgán upozornil účastníky řízení na to, že mají možnost se vyjádřit před vydáním rozhodnutí k jeho podkladu i ke způsobu jeho zjištění, popř. navrhnout jeho doplnění tak, jak stanoví § 33 odst. 2 správního řádu a současně, že účastníci řízení a jejich zástupci mají právo nahlížet do spisů a pořizovat si z nich výpisy ve smyslu § 23 odst. 1 správního řádu. K těmto úkonům stanovil správní orgán, podle § 27 odst. 1 správního řádu lhůtu do 15 dnů ode dne doručení oznámení. Ve stanovené lhůtě se k zahájenému správnímu řízení nevyjádřil žádný účastník řízení ani společnost ZVOS Hustopeče, a.s.

Při jednání s vlastníky pozemků dne 21. 01. 2005 ani v průběhu správního řízení nebyl zjištěn žádný nájemce dotčených pozemků.

Hlavním důvodem registrace významného krajinného prvku „Hochberg“ je zachování a obnova xerothermního společenstva s výskytem vzácných a zvláště chráněných druhů rostlin ve smyslu § 48 zákona. Na lokalitě byl dosud zjištěn výskyt následujících zvláště chráněných druhů rostlin, které jsou zařazené podle vyhlášky č. 395/1992 Sb., kterou se provádějí některá ustanovení zákona č. 114/1992 Sb., o ochraně přírody a krajiny, mezi:

kriticky ohrožené druhy: čilimník bílý (*Camaecytisus albus*), katrán tatarský (*Crambe tataria*), len chlupatý (*Linum hirsutum*)

ohrožené druhy: sasanka lesní (*Anemone sylvestris*), hvězdnice chlumní (*Aster amellus*), hvězdnice zlatovlásek (*Aster linosyris*), kozinec vičencovitý (*Astragalus onobrychis*), zvonek boloňský (*Campanula bononiensis*), len žlutý (*Linum flavum*), dub šípák (*Quercus pubescens*), kavyl Ivanův (*Stipa joannis*)

a dalších 30 druhů uvedených v Černém a červeném seznamu cévnatých rostlin České republiky (2001). Lokalita má mimořádný význam i z hlediska výskytu živočichů vázaných na teplomilná rostlinná společenstva, především bezobratlých. K nejvzácnějším patří okáč kostřavový (*Arethusana arethusana*) nebo modrásek kozinový (*Glaucopsyche alexis*).



Významné krajinné prvky jsou podle § 4 odst. 2 zákona chráněny před poškozováním a ničením. Využívají se pouze tak, aby nebyla narušena jejich obnova a nedošlo k ohrožení nebo oslabení jejich stabilizační funkce. K zásahům, které by mohly vést k poškození nebo zničení významného krajinného prvku nebo ohrožení či oslabení jeho ekologicko-stabilizační funkce, si musí ten, kdo takové zásahy zamýšlí, opatřit závazné stanovisko orgánu ochrany

přírody. Mezi takové zásahy patří zejména umístování staveb, pozemkové úpravy, změny kultur pozemků, odvodňování pozemků, úpravy vodních toků a nádrží a těžba nerostů.

### Poučení o odvolání

Proti tomuto rozhodnutí je možno podat odvolání do 15-ti dnů ode dne oznámení rozhodnutí u Městského úřadu Hustopeče, odboru životního prostředí, ke Krajskému úřadu Jihomoravského kraje.

Vyřizuje: Petr Berka



**Ing. Miroslav Hanzlíček**  
vedoucí odboru životního prostředí

**Přílohy:** č. 1: kopie mapy katastru nemovitostí 1 : 2880 s grafickým znázorněním VKP

### Rozdělovník

**Toto rozhodnutí obdrží:**

**Účastníci řízení (doporučeně do vlastních rukou na dodejku):**

- Obec Uherčice, Uherčice, 691 62 Uherčice
- Kaderka Emil, Uherčice 111, 691 62 Uherčice
- Kaderková Marie, Uherčice 111, 691 62 Uherčice
- Štýblová Naděžda, Starovice 26, 693 01 Hustopeče
- Anšlágová Jiřina, Družstevní 923/5, 693 01 Hustopeče
- Tesařová Božena, Uherčice 259, 691 62 Uherčice
- Dubšová Dagmar, Uherčice 87, 691 62 Uherčice
- Bašťář Zdeněk, Uherčice 177, 691 62 Uherčice
- Šváb Ivan, Šlapalova 366, Zbraslav, 664 84 Zastávka u Brna
- Šváb Václav, Uherčice 233, 691 62 Uherčice
- Frank Karel, Kopeček 185, 691 67 Šakvice
- Frank Alois, Uherčice 303, 691 62 Uherčice
- Křečková Helena, Kárníkova 1534/10, 621 00 Brno 21
- Dolíhalová Lenka, Uherčice 29, 691 62 Uherčice
- Bystrzonovský Václav, Uherčice 31, 691 62 Uherčice
- Bystrzonovská Dana, Uherčice 31, 691 62 Uherčice
- Mach Karel, ČS armády 1108/80, Poštorná, 691 41 Břeclav
- Vyšnovská Růžena, Uherčice 46, 691 62 Uherčice

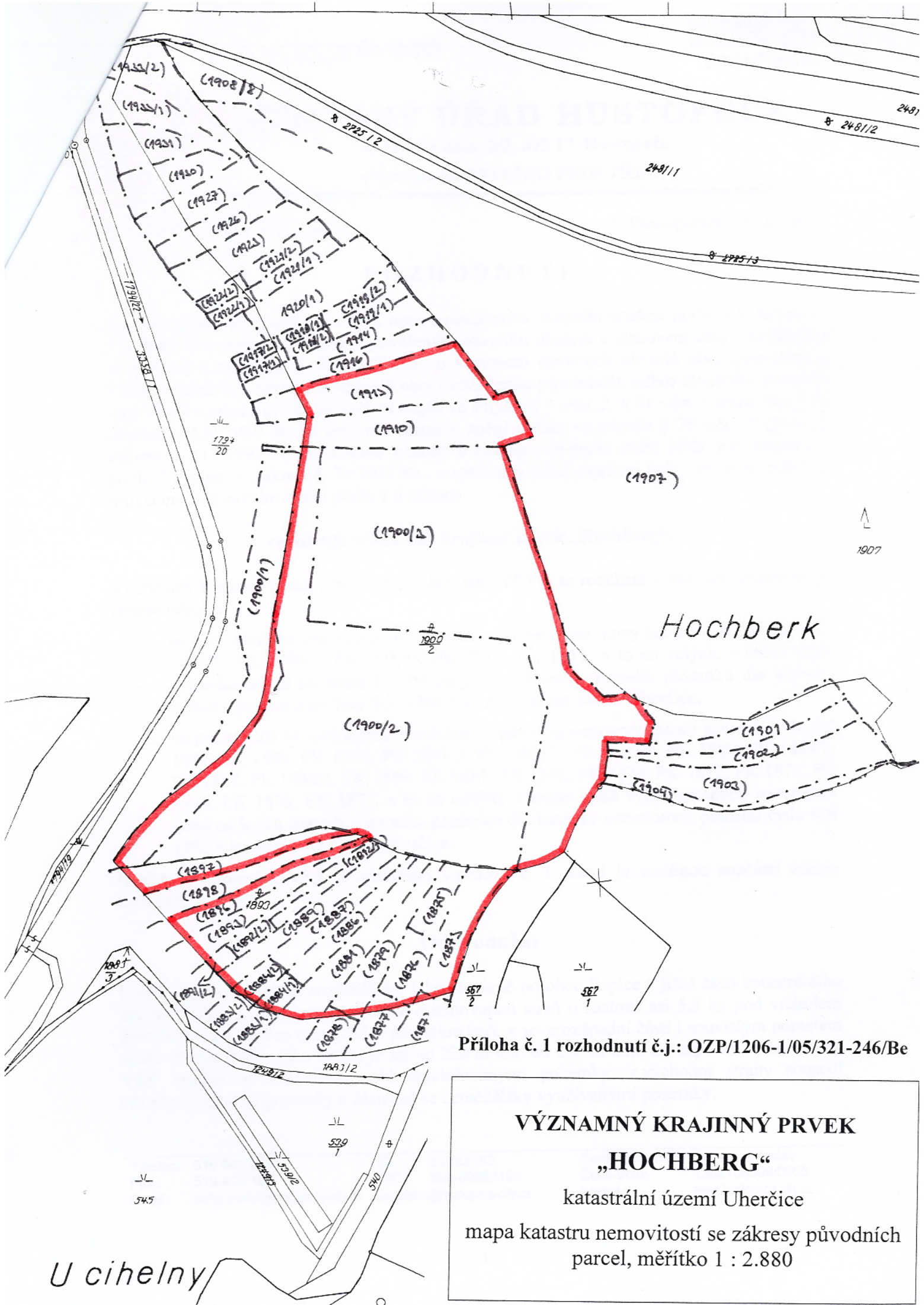
**Na vědomí (dotčené orgány státní správy):**

- Městský úřad Hustopeče, stavební úřad



②

Toto rozhodnutí nabylo právní moci  
dne.....15.03.2005.....  
je vykonatelné  
dne.....  
Městský úřad Hustopeče  
dne.....20.04.2005.....



Příloha č. 1 rozhodnutí č.j.: OZP/1206-1/05/321-246/Be

**VÝZNAMNÝ KRAJINNÝ PRVEK  
„HOCHBERG“**

katastrální území Uherčice

mapa katastru nemovitostí se zákresy původních parcel, měřítko 1 : 2.880

U cihelny