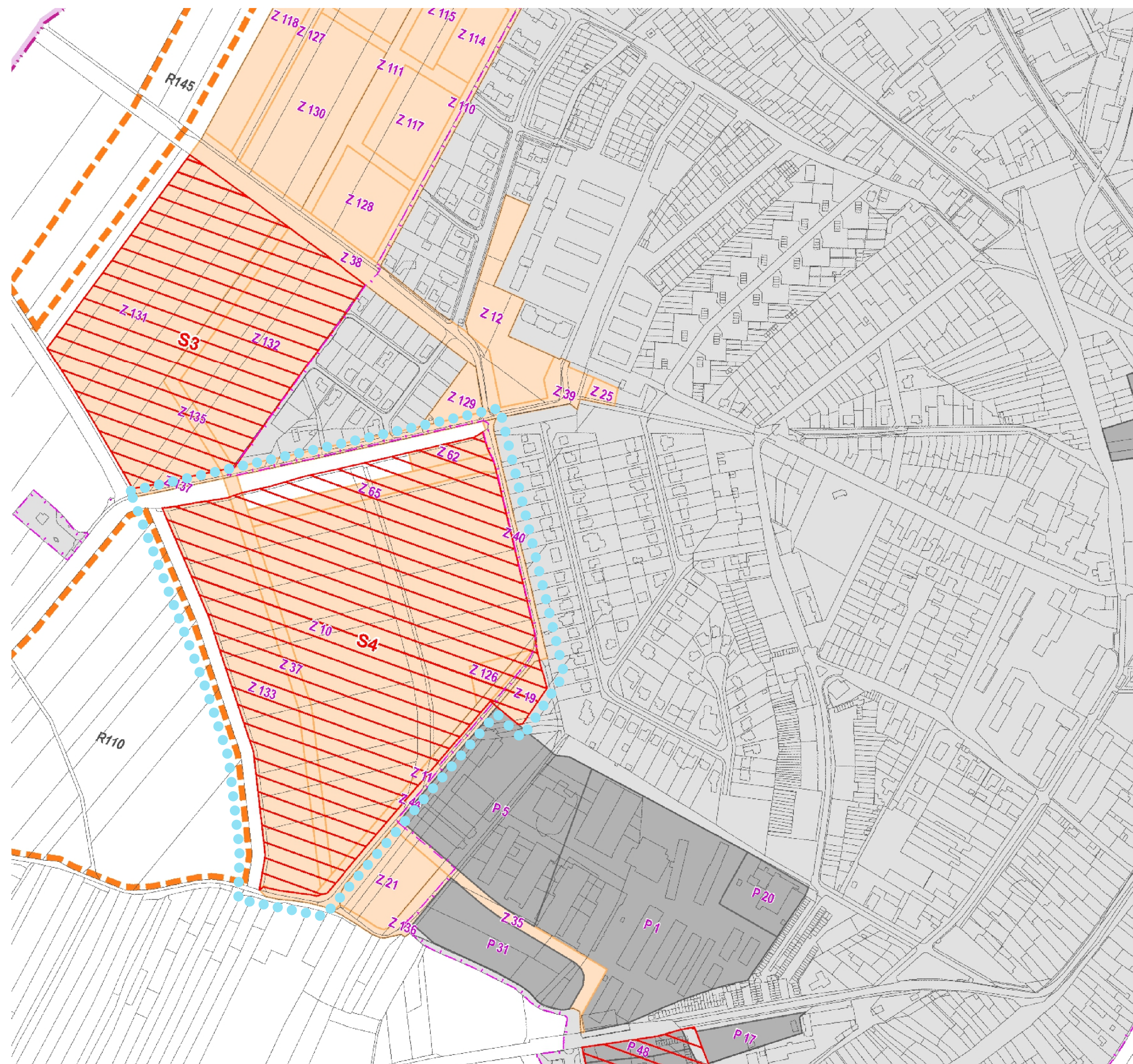

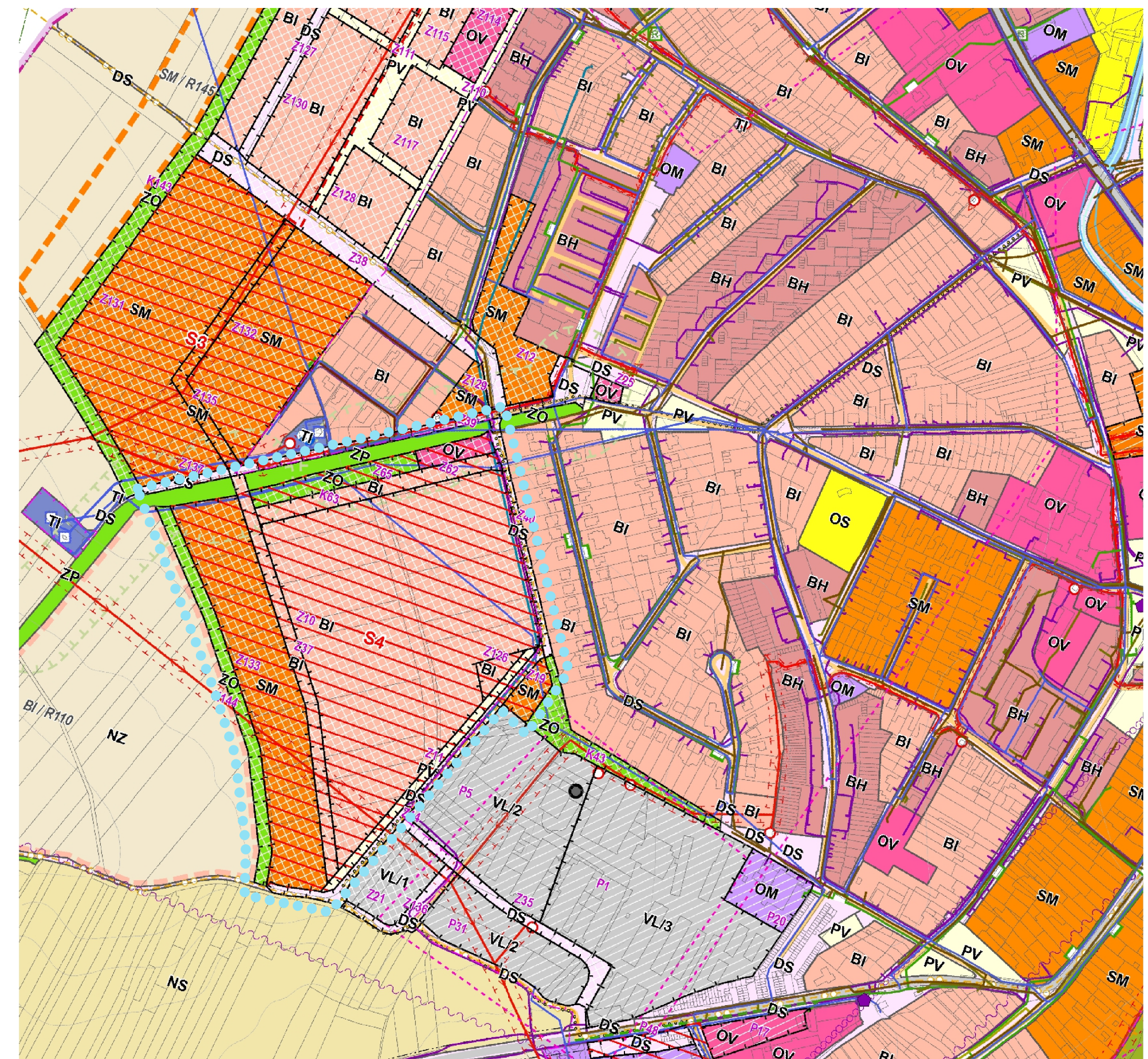


ÚZEMNÍ STUDIE - HUSTOPEČE S4



ÚZEMNÍ PLÁN HUSTOPEČE (2016) - Právní stav po Změně č.1
ZÁKLADNÍ ČLENĚNÍ ÚZEMÍ - výřez



ÚZEMNÍ PLÁN HUSTOPEČE (2016) - Právní stav po Změně č.1
KOORDINAČNÍ VÝKRES - výřez

ÚZEMNÍ STUDIE - HUSTOPEČE S4 část A			
ŘEŠENÁ PLOCHA A VYUŽITÍ ÚZEMÍ V KONTEXTU ÚP HUSTOPEČE			
OBJEDNATEL: MĚSTO HUSTOPEČE	ČÍSLO PARÉ:		
POŘIZOVATEL: MÚ HUSTOPEČE, ODBOR REGIONÁLNÍHO ROZVOJE	AUTORŮ: ING.ARCH. JIRÍ FIXEL, ING.ARCH. MILOŠ KLEMENT, ING.ARCH. ZBYNĚK PECH, ING.ARCH. PETR TODOROV		
ZHOTOVITEL: ING.ARCH. MILOŠ KLEMENT	SPOLUPRÁCE:		
ÚPP: ÚZEMNÍ STUDIE	DATUM: 01/2017	MĚŘÍTKO: 1:5 000	ČÍSLO VÝKRESU: A

LEGENDA

DLE ÚZEMNÍHO PLÁNU HUSTOPEČE

- hranice řešené plochy