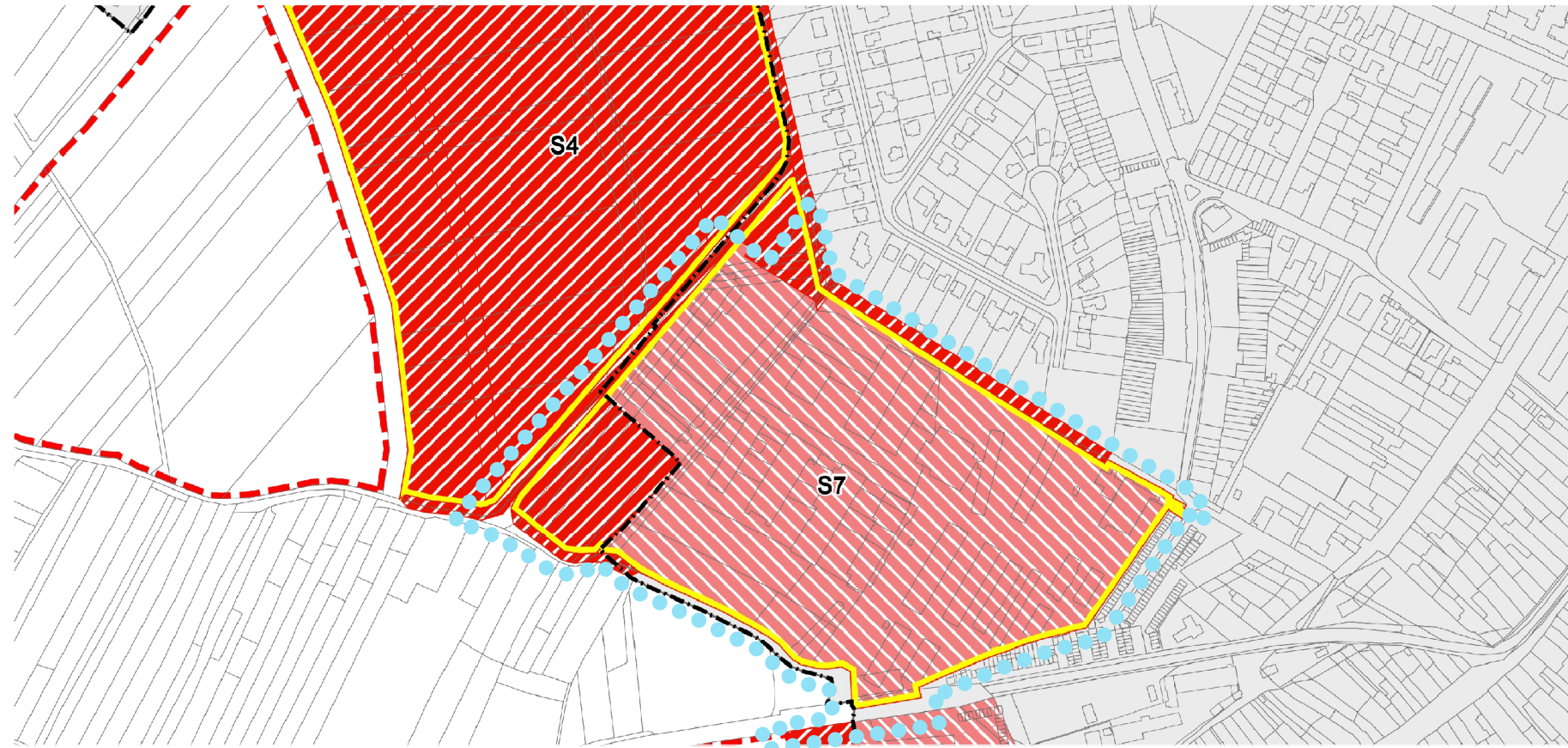

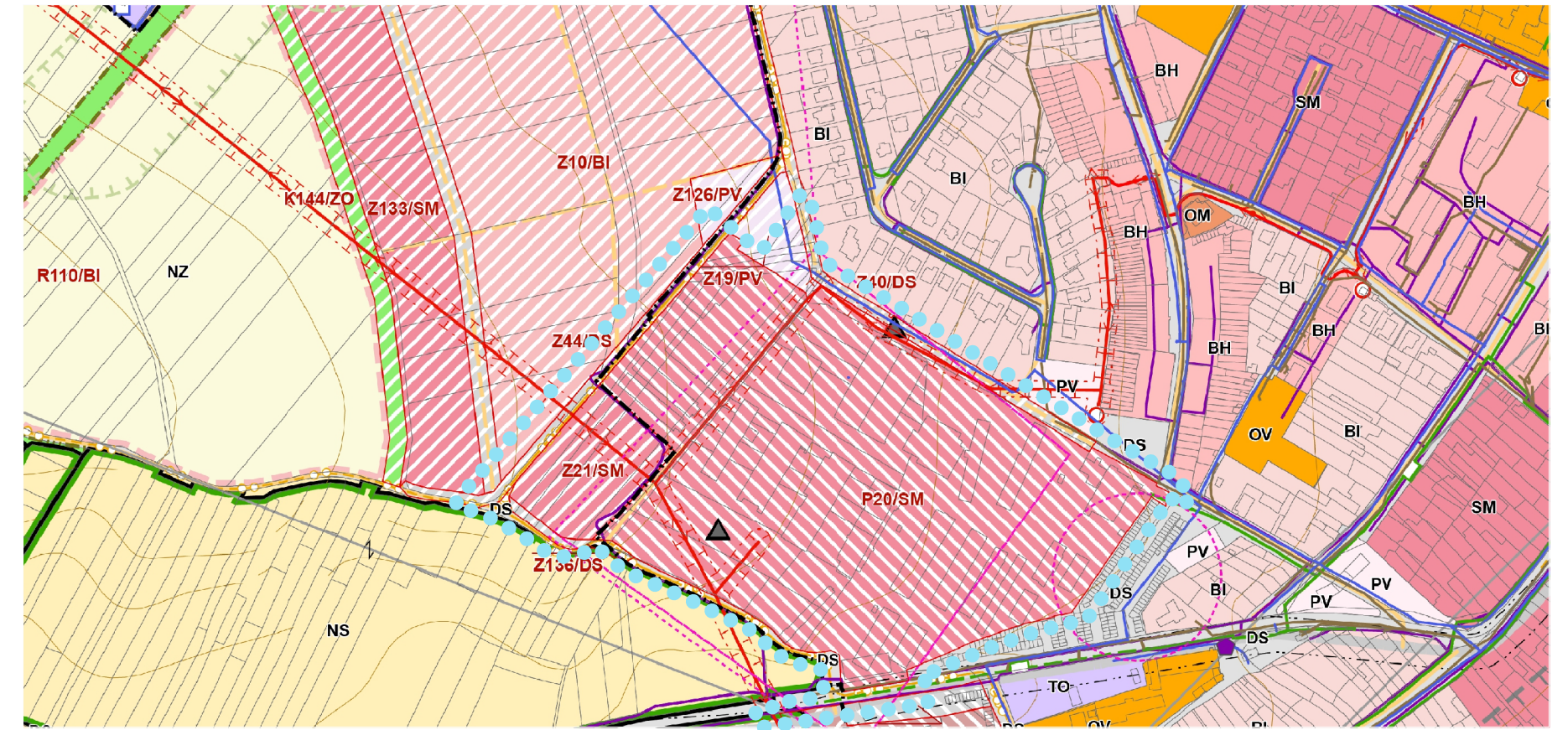


# Ú Z E M N Í S T U D I E - H u s t o p e č e S 7



Ú Z E M N Í P L Á N H U S T O P E Č E ( 2 0 1 3 ) - V Ý K R E S Z Á K L A D N Í H O Č L E N Ě N Í Ú Z E M Í



Ú Z E M N Í P L Á N H U S T O P E Č E ( 2 0 1 3 ) - K O O R D I N A Č N Í V Ý K R E S

## L E G E N D A

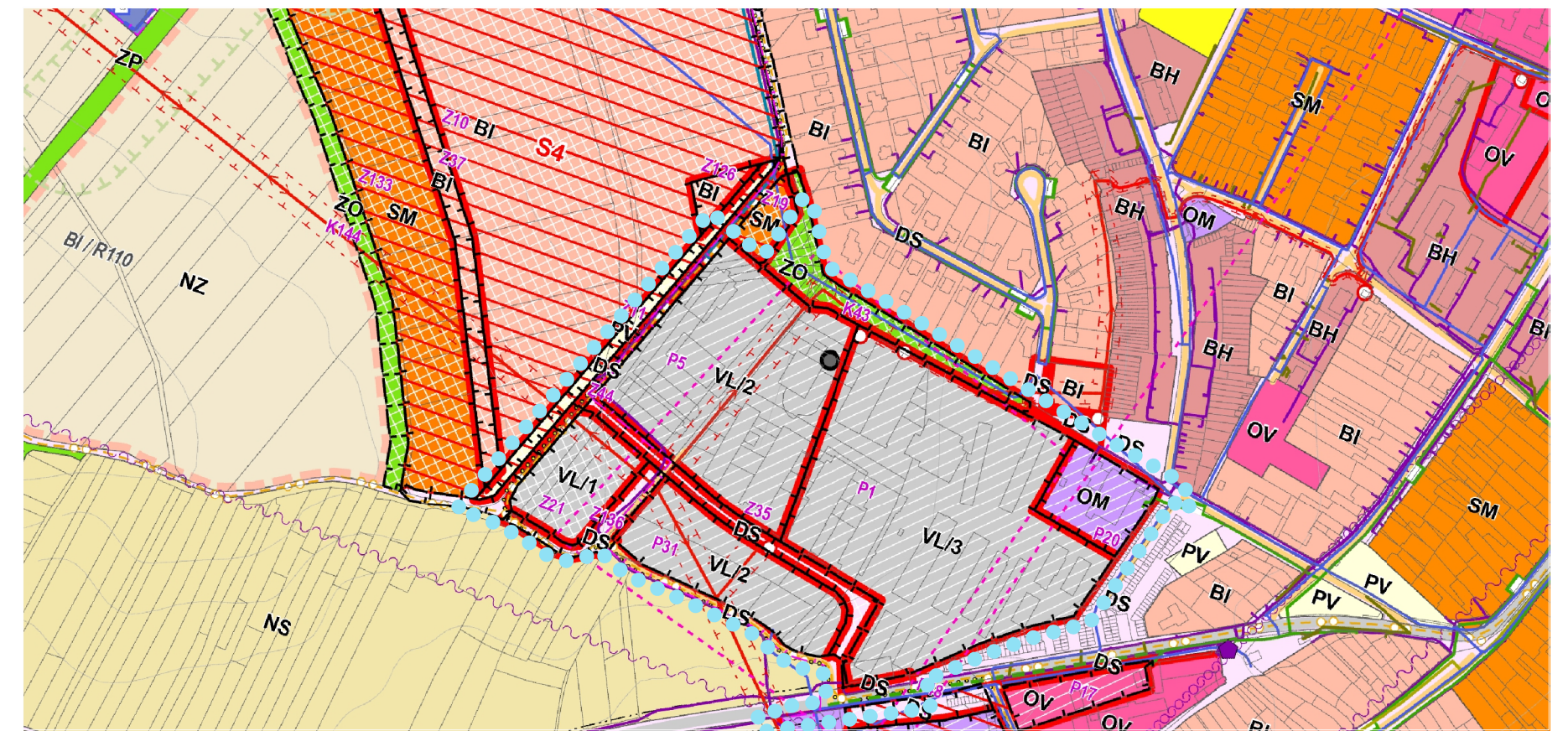
DLE ÚZEMNÍHO PLÁNU HUSTOPEČE

DLE ZMĚNY č.1 Územního plánu Hustopeče

HRANICE

hranice řešené plochy

Územní plán Hustopeče - ZMĚNA č.1 (2016) - K O O R D I N A Č N Í V Ý K R E S



**Atelier Tišnovka**

**ÚZEMNÍ STUDIE - HUSTOPEČE S7**

urbanismus a architektura  
sdružení architektů Fixel&Pech

**ŘEŠENÁ PLOCHA A VYUŽITÍ ÚZEMÍ V KONTEXTU ÚP HUSTOPEČE**

OBJEDNATEL: MĚSTO HUSTOPEČE			ČÍSLO PARÉ:
POŘIZOVATEL: MÚ HUSTOPEČE, ODBOR REGIONÁLNÍHO ROZVOJE			
ZHOTOVITEL: ING.ARCH. MILOŠ KLEMENT			ČÍSLO VÝKRESU: <span style="font-size: 2em; float: right; margin-right: 50px;">A</span>
AUTOŘI: ING.ARCH. JIRÍ FIXEL, ING.ARCH. MILOŠ KLEMENT, ING.ARCH. ZBYNĚK PECH, ING.ARCH. PETR TODOROV			
SPOLUPRÁCE:			
ÚPP: ÚZEMNÍ STUDIE	DATUM: 06/2016	MĚŘÍTKO: 1 : 5 000	

S