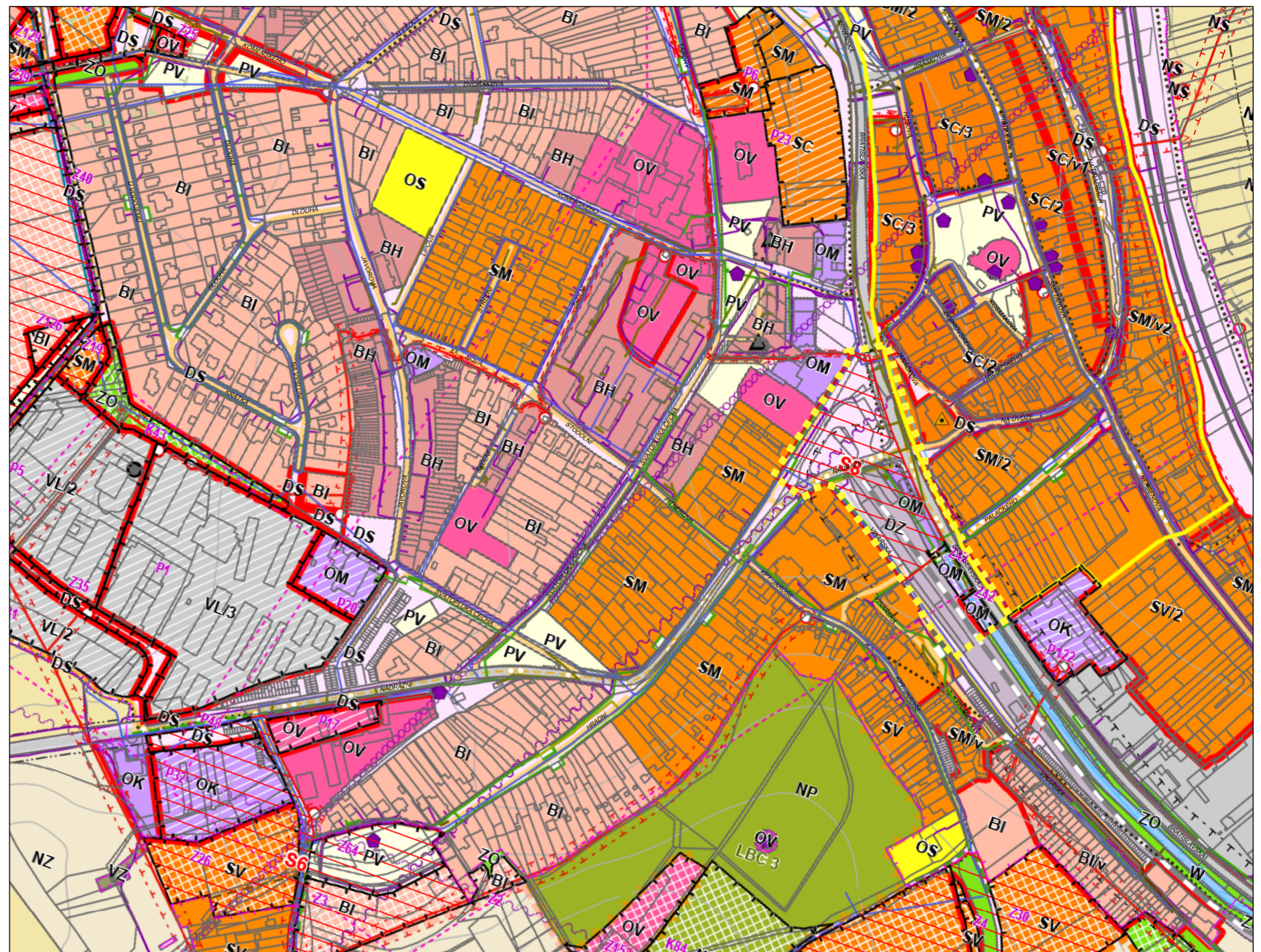


# ÚZEMNÍ STUDIE - HUSTOPEČE S8

## ÚZEMNÍ PLÁN HUSTOPEČE

Koordinální výkres Územního plánu Hustopeče po změně č.1

legenda dle Koordinčního výkresu Územního plánu Hustopeče


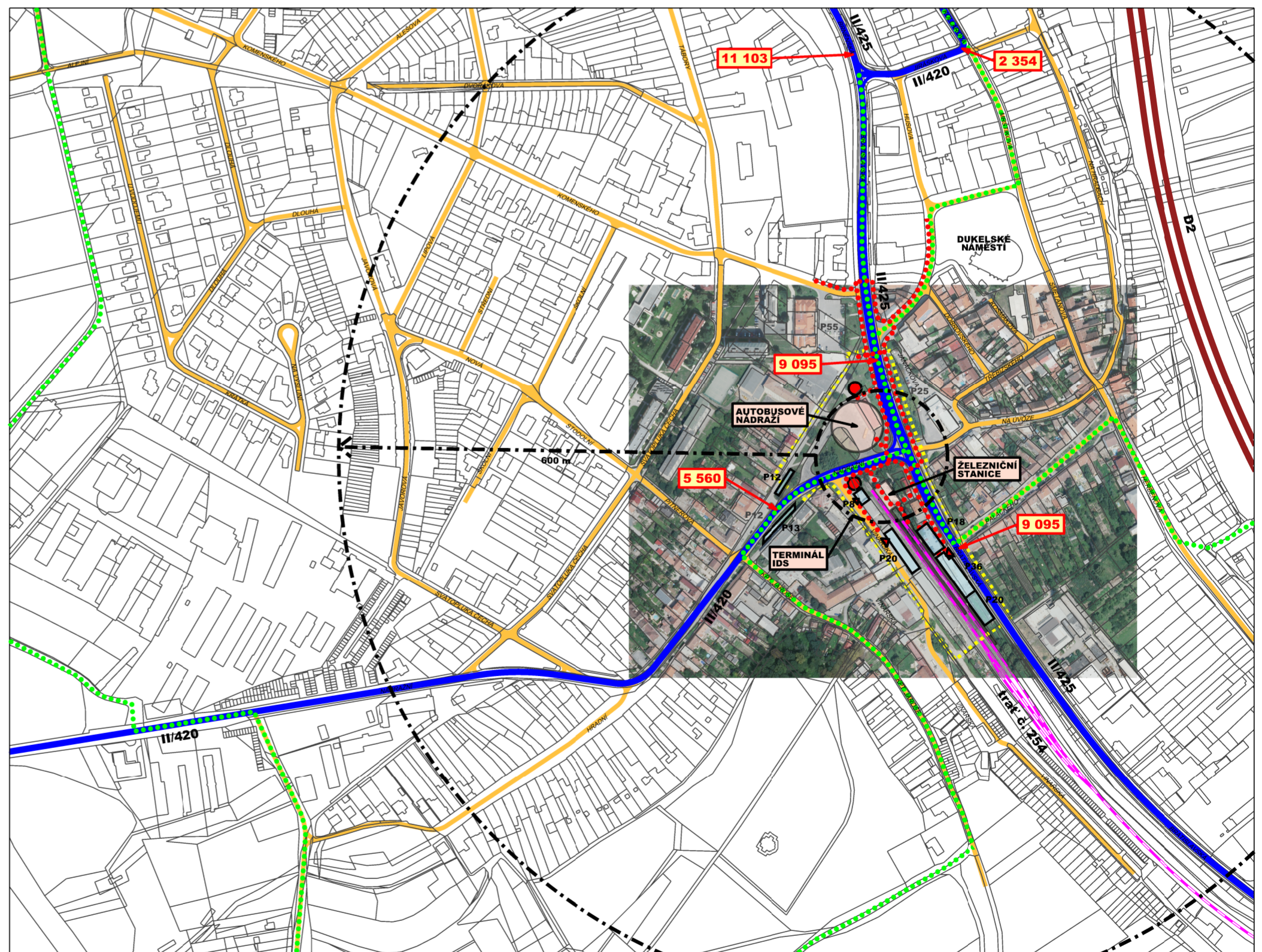


## ŠIRŠÍ DOPRAVNÍ SOUVISLOSTI - NÁVRH

LEGENDA

- dálnice - stav
- silnice II. třídy - stav
- 11 103 intenzity dopravy - 2 010 /počet vozidel za 24 hodin/
- místní komunikace - stav
- významné cyklistické trasy - stav
- hlavní pěší trasy - stav, návrh
- železnice - návrh
- terminál IDS - vlakové nádraží + autobusové nádraží
- parkoviště terminálu IDS - návrh
- P12 parkoviště - stav
- ▶ vjezdy na parkoviště - návrh
- stojany na kola - návrh

HRANICE  
 ■■■■■ hranice řešené plochy



ÚZEMNÍ STUDIE - HUSTOPEČE S8

atelierERA  
 urbanismus a architektura  
 sdružení architektů Fixel&Pech

### ŠIRŠÍ VZTAHY - NÁVRH

OBJEDNATEL: MĚSTO HUSTOPEČE	ČÍSLO PARÉ:	
POŘIZOVATEL: MÚ HUSTOPEČE, ODBOR REGIONÁLNÍHO ROZVOJE		
ZHOTOVITEL: ING.ARCH. ZBYNĚK PECH	ČÍSLO VÝKRESU: <b>04</b>	
AUTOŘI: ING.ARCH. JIŘÍ FIXEL, ING.ARCH. ZBYNĚK PECH		
SPOLUPRÁCE: ING. JIŘÍ MATULA		
ÚPP: ÚZEMNÍ STUDIE	DATUM: 08/2016	MĚŘÍTKO: 1 : 5 000