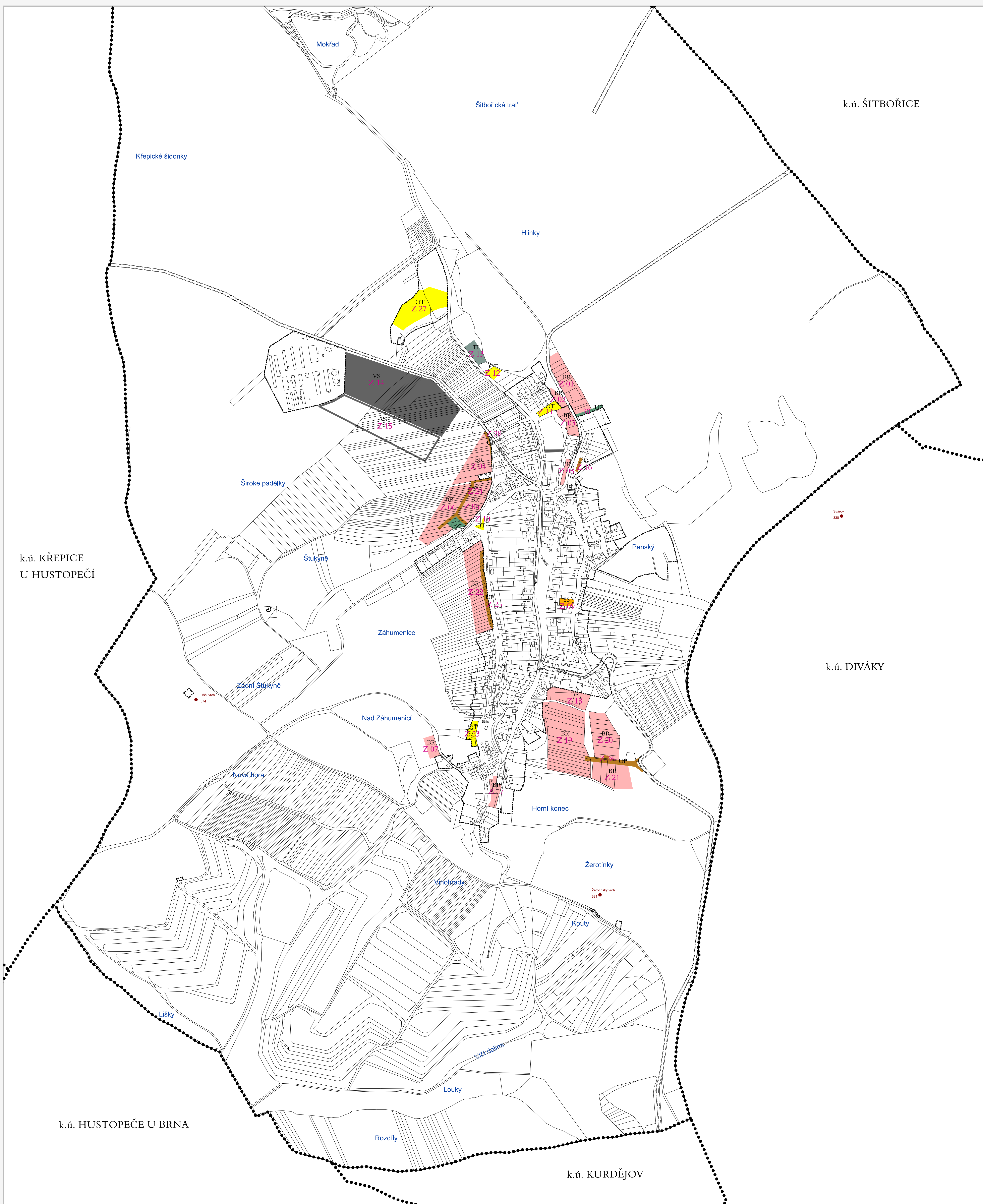



# ÚP NIKOLČICE

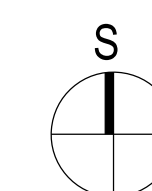


## POŘADÍ VYUŽITÍ ZASTAVITELNÝCH PLOCH A PLOCH PŘESTAVBY

LETAPA	ILETAPA	PLOCHY BYDLENÍ
[Red]	[Red]	BR plochy bydlení v rodinných domech
[Yellow]	[Yellow]	PLOCHY OBČANSKÉHO VYBAVENÍ OT plochy pro tělovýchovu a sport
[Grey]	[Grey]	PLOCHY VÝROBY A SKLADOVÁNÍ VS plochy výroby a skladování
[Orange]	[Orange]	ÚZEMÍ SMÍŠENÁ SS - plochy smíšené - vinné sklepy
[Brown]	[Brown]	ÚZEMÍ OSTATNÍ UP plochy veřejných prostranství UZ plochy veřejné (parkové) zeleně TI plochy technické infrastruktury
[Dark Green]	[Dark Green]	PLOCHY DOPRAVNÍ INFRASTRUKTURY DG plochy garáží

## INFORMATIVNÍ ÚDAJE

- hranice katastrálních území
- hranice zastavěného území dle zákona č. 183/2006 Sb., k 1.2.2011
- Z.09 značení zastavitelných ploch



ÚZEMNÍ PLÁN NIKOLČICE BYL SPOLUFINANCOVÁN Z ROZPOČTU JIHO-MORAVSKÉHO KRAJE.

PORÍZOVATEL: MĚÚ HUSTOPEČE, Odbor regionálního rozvoje PROJEKTANT: KT architekti Křtčova 35, 616 00 Brno tel.: +420 855 944 569 +420 721 388 087 e-mail: kt@kt.cz www.kt-arch.cz		Zodpovědný projektant: Ing. arch. Pavel Klein Vypracoval: Ing. arch. Pavel Klein Ing. arch. Jan Tesal Ing. Martin Němec	KT architekti Č. VÝKRESU: <b>1.06</b>
DATUM ZPRACOVÁNÍ: 5/2011 VÝKRES:		VÝKRES ETAPIZACE	1: 5 000

## ZÁZNAM O ÚČINNOSTI ÚZEMNÍHO PLÁNU

Správní orgán, který územní plán vydal: Zastupitelstvo obce Nikolčice Číslo jednací: Datum vydání: Datum nabytí účinnosti:	Razítko
Pořizovatel: MĚÚ Hustopeče, odbor regionálního rozvoje Jméno a příjmení oprávněné osoby pořizovatele: Funkce: Podpis:	Razítko

k.ú. HUSTOPEČE U BRNA

k.ú. KURDĚJOV