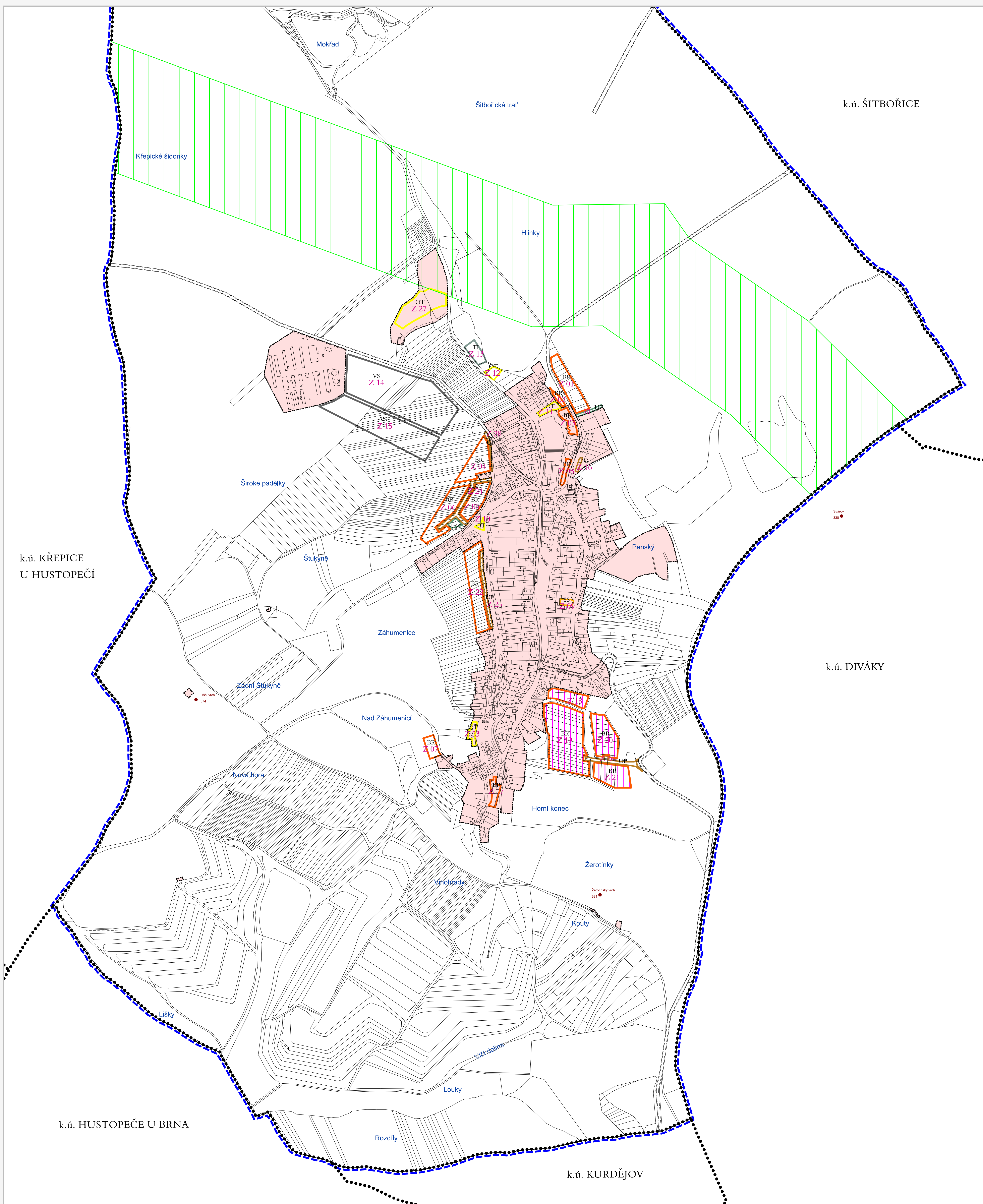



ÚP NIKOLČICE



ZASTAVĚNÉ ÚZEMÍ

hranice zastavěného území dle zákona č. 183/2006 Sb., k 1.2.2011

ZASTAVITELNÉ PLOCHY A PLOCHY PŘESTAVBY

- PLOCHY BYDLENÍ
BR plochy bydlení v rodinných domech
- PLOCHY OBČANSKÉHO VYBAVENÍ
OT plochy pro tělovýchovu a sport
- PLOCHY VÝROBY A SKLADOVÁNÍ
VS plochy výroby a skladování
- ÚZEMÍ SMÍŠENÁ
SS - plochy smíšené - vinné sklepy
- ÚZEMÍ OSTATNÍ
UP plochy veřejných prostranství
UZ plochy veřejné (parkové) zeleně
TI plochy technické infrastruktury
- PLOCHY DOPRAVNÍ INFRASTRUKTURY
DG plochy garáží

PLOCHY A KORIDORY K PROVĚŘENÍ ÚZEMNÍ STUDIÍ

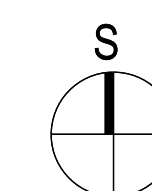
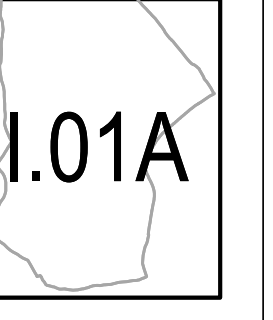
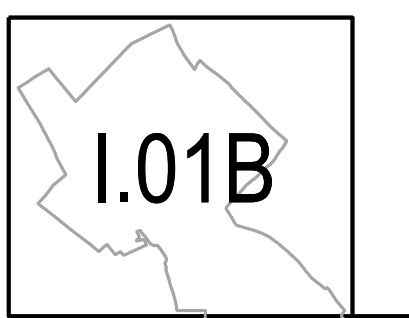
plochy k prověření územní studií

KORIDOR TECHNICKÉ INFRASTRUKTURY
koridor technické infrastruktury - TE40 (dle ZÚR JMK) -
VVTL plynovod DN 800 PN B0 Brumovice - Uherčice

INFORMATIVNÍ ÚDAJE

- hranice katastrálních území
- hranice řešeného území
- hranice okresu
- značení zastavitelných ploch
- značení územních rezerv

KLAD LISTŮ



ÚZEMNÍ PLÁN NIKOLČICE BYL SPOLUFINANCOVÁN Z ROZPOČTU JIHO-MORAVSKÉHO KRAJE.

PORÍZOVATEL: MĚÚ HUSTOPEČE, Odbor regionálního rozvoje PROJEKTANT: KT architekti Křovice 25, 616 00 Brno tel.: +420 605 944 569 +420 721 388 087 e-mail: kt@kt.cz www.kt-arch.cz		Zodpovědný projektant: Ing. arch. Pavel Klein Vypracoval: Ing. arch. Pavel Klein Ing. arch. Jan Tesař Ing. Martin Němec		KT architekti Č. VÝKRESU: I.01A
DATUM ZPRACOVÁNÍ: 5/2011 VÝKRES: VÝKRES ZÁKLADNÍHO ČLENĚNÍ		1: 5 000		

ZÁZNAM O ÚČINNOSTI ÚZEMNÍHO PLÁNU

Správní orgán, který územní plán vydal: Zastupitelstvo obce Nikolčice číslo jednací: Datum vydání: Datum nabytí účinnosti:	Razítko
Pořizovatel: MĚÚ Hustopeče, odbor regionálního rozvoje Jméno a příjmení oprávněné osoby pořizovatele: Funkce: Podpis:	Razítko