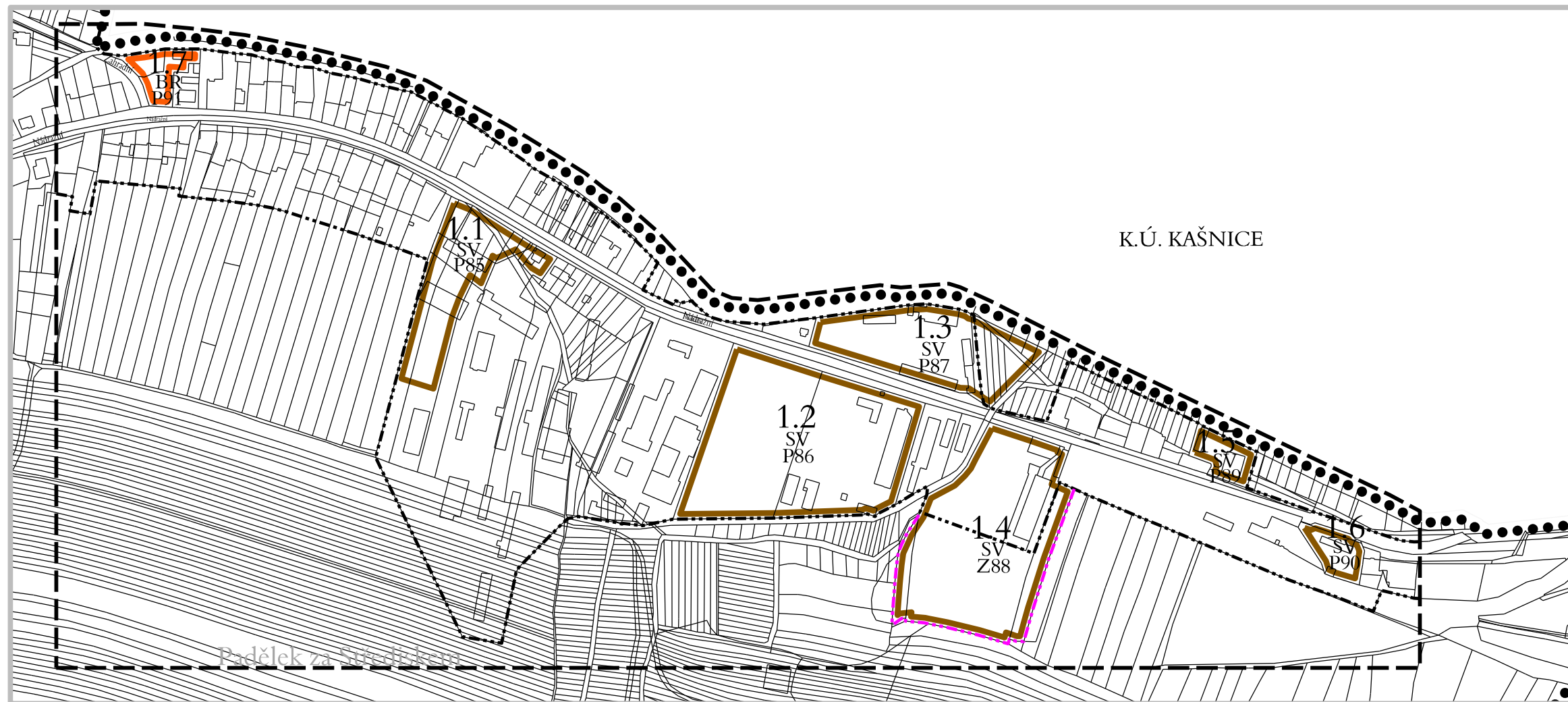



ÚZEMNÍ PLÁN KLOBOUKY U BRNA

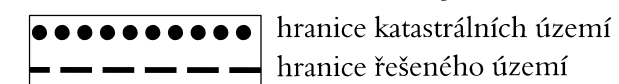


ZASTAVĚNÉ ÚZEMÍ



hranice zastavěného území dle zákona č. 183/2006 Sb., k 25.08.2014/
návrh zastavitelného území (rozšíření zastavěného území) vyvolaný
změnou č.1 ÚP

INFORMATIVNÍ ÚDAJE (doplnění mapového podkladu)



ZASTAVĚNÉ PLOCHY, ZASTAVITELNÉ PLOCHY A PLOCHY PŘESTAVBY, ÚZEMNÍ REZERVY

návrh ÚP
změna č.1

SV	kódy ploch
Z44	označení zastavitelných ploch
P11	označení ploch přestavby
1.2	označení dílčích ploch změn ÚP
	PLOCHY BYDLENÍ BR plochy bydlení v rodinných domech
	PLOCHY SMÍŠENÉ VÝROBNÍ SV plochy smíšené výrobní

PŘEHLED ZMĚN Č. 1 ÚP KLOBOUKY U BRNA

- 1.1 SV plochy smíšené výrobní
- 1.2 SV plochy smíšené výrobní
- 1.3 SV plochy smíšené výrobní
- 1.4 SV plochy smíšené výrobní
- 1.5 SV plochy smíšené výrobní
- 1.6 SV plochy smíšené výrobní
- 1.7 BR plochy bydlení v rodinných domech

Výkres, měřítko:

HLAVNÍ VÝKRES 1 : 5.000

Datum zpracování: 08/2015

Číslo výkresu

I. 02

ZÁZNAM O ÚČINNOSTI ÚZEMNÍHO PLÁNU

Správní orgán, který územní plán vydal:

Zastupitelstvo města Klobouky u Brna

Datum nabytí účinnosti:

Pořizovatel: Městský úřad Hustopeče, Odbor regionálního rozvoje

Jméno a příjmení oprávněné osoby pořizovatele: Ing. arch. Lydie Filipová

Funkce: vedoucí Odboru regionálního rozvoje

Podpis:

Razítko

