
































	hranice územní studie		NÁVRH		trafostanice
	předpokládané umístění staveb				retenční nádrž
	plochy dopravní infrastruktury				čerpací stanice odpadních vod
	plocha pěší zóny				vodovodní řad
	plochy pro pěší				STL plynovod
	plochy zeleně – veřejná prostranství				dešťová kanalizace
	plocha retence dešťových vod a větrolamu				jednotná kanalizace
	předpokládaný vjezd na pozemek				splašková kanalizace
	vrstevnice (vzdálenost 10 m)				tlaťková kanalizace
<b>A</b>	označení skupin budov				vedení elektrizační soustavy VN 22 kV
					vedení elektrizační soustavy NN
					ochranné pásmo vedení el. energie
					příčný práh

<b>ÚZEMNÍ STUDIE ŠITBOŘICE</b>		
<b>ÚS1</b>		
<b>GRAFICKÁ ČÁST – LEDEN 2024</b>		
Zhotovitel:	<b>Atelier proREGIO, s.r.o.</b>	<small>Otisk autorizačního razítka</small>
Osoba oprávněná podle zvláštního právního předpisu k projektové činnosti ve výstavbě:	<b>Ing. arch. Michal Hadlač</b>	
Číslo autorizace:	<b>03 497</b>	
Projektanti:	<b>Mgr. Radmila Hadlačová Mgr. Jakub Kura</b>	
<b>VEŘEJNÁ INFRASTRUKTURA</b>		 <b>1 : 1 000</b> <b>N.3</b>