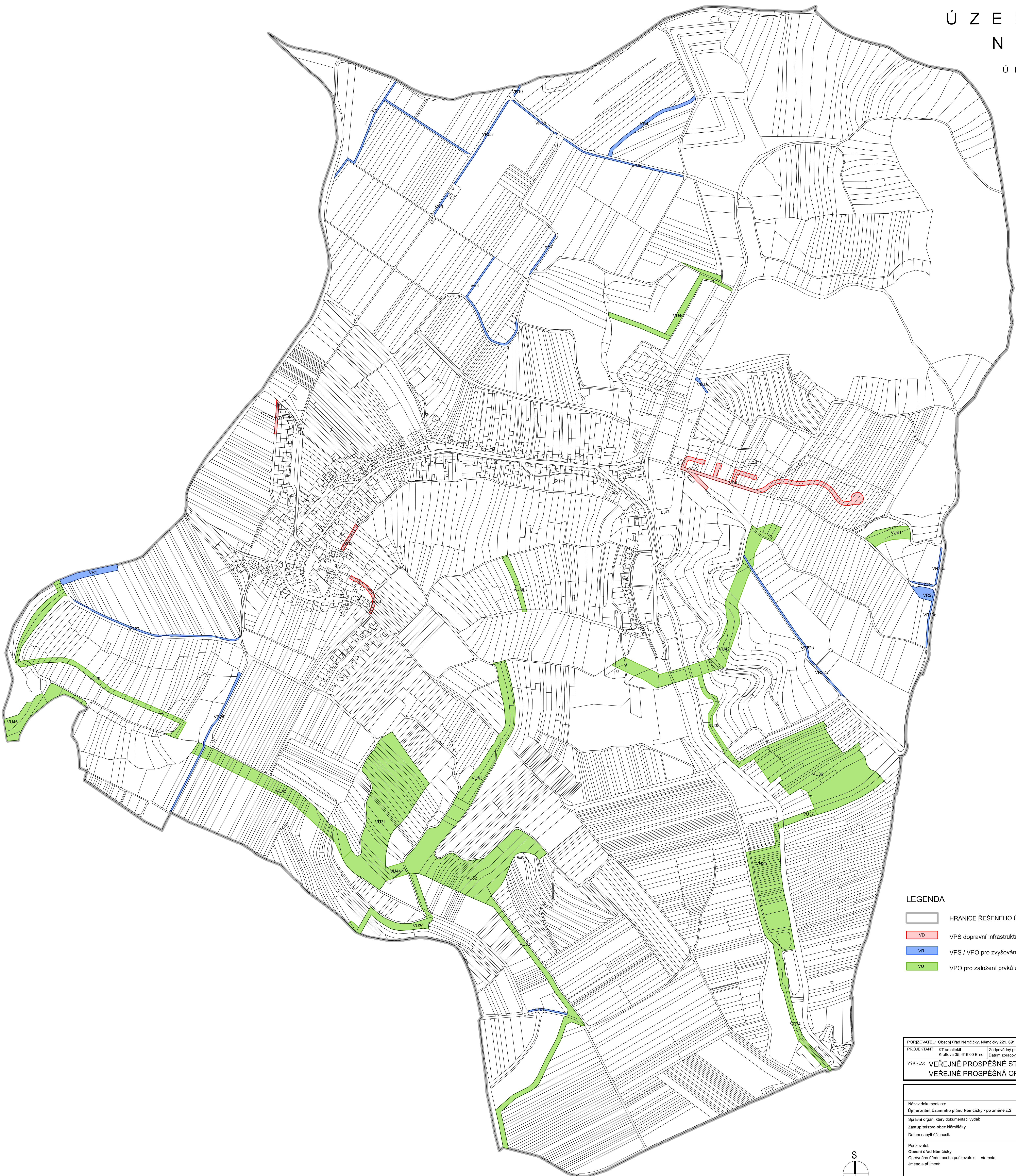


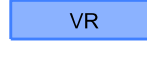



# ÚZEMNÍ PLÁN NĚMČICKY

ÚPLNÉ ZNĚNÍ PO  
ZMĚNĚ č. 2



## LEGENDA

-  HRANICE ŘEŠENÉHO ÚZEMÍ
-  VD VPS dopravní infrastruktury s možností vyvlastnění
-  VR VPS / VPO pro zvyšování retenčních schopností území s možností vyvlastnění
-  VU VPO pro založení prvků územního systému ekologické stability s možností vyvlastnění

POŘIZOVATEL: Obecní úřad Němčický, Němčický 221, 691 07	KT architekté
PROJEKTANT: KT architekté Kroftova 35, 616 00 Brno	Zodpovědný projektant: Ing. arch. Pavel Klein Datum zpracování: 12/2023
VÝKRES: VEŘEJNĚ PROSPĚŠNÉ STAVBY, VEŘEJNĚ PROSPĚŠNÁ OPATŘENÍ A ASANACE	1: 5 000 č. VÝKRESU: 1.5

ZÁZNAM O ÚČINNOSTI	
Název dokumentace: Úplné znění Územního plánu Němčický - po změně č.2	
Správní orgán, který dokumentaci vydal: Zastupitelstvo obce Němčický	
Datum nabylí účinnosti:	
Porizovatel: Obecní úřad Němčický Oprávněná úřední osoba pořizovatele: starosta Jméno a příjmení:	
Podpis:	otisk úředního razítka