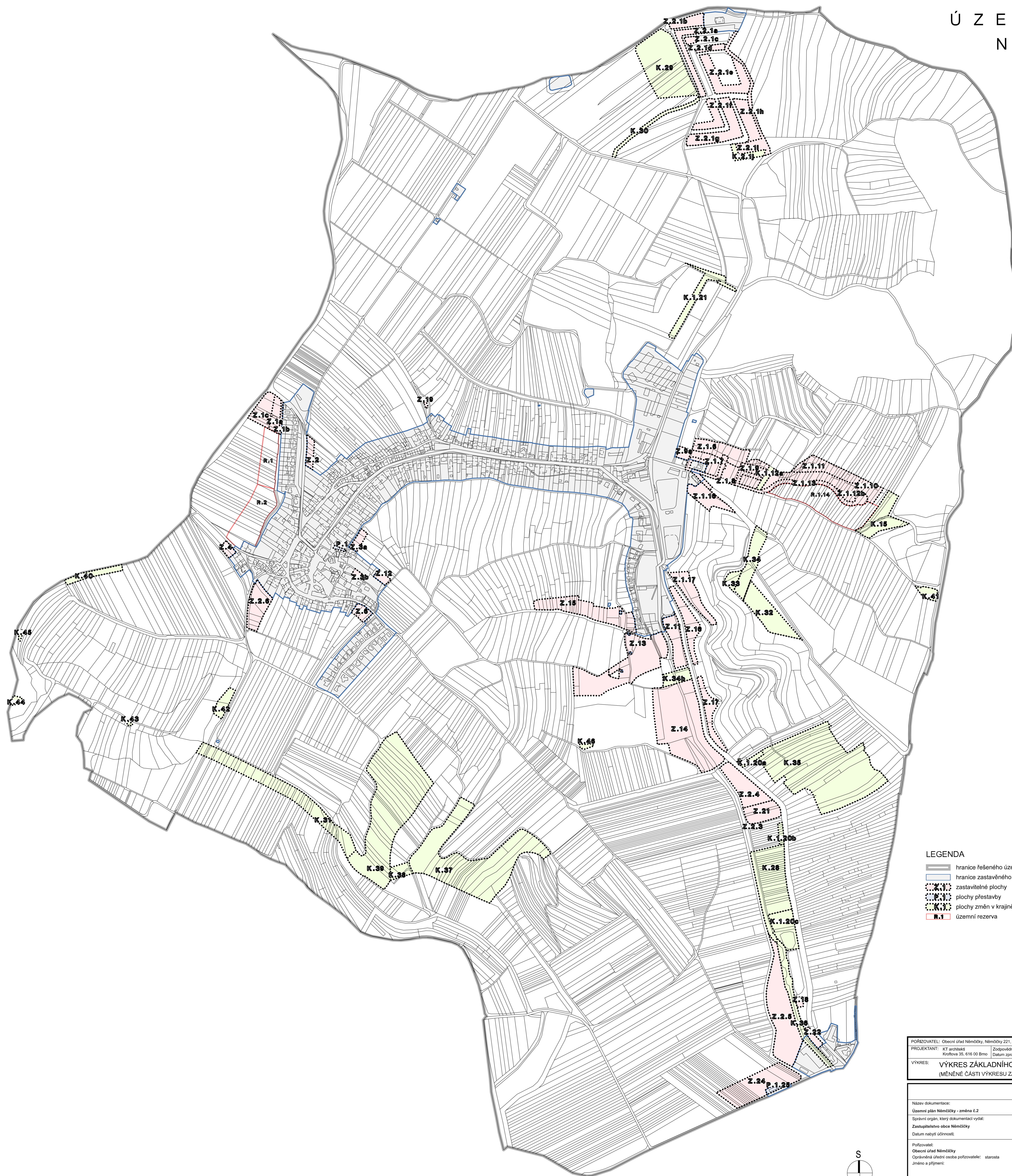








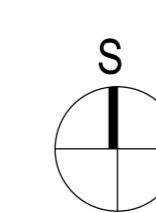
ÚZEMNÍ PLÁN NĚMČICKY

ZMĚNA Č. 2



LEGENDA

-  hranice řešeného území
-  hranice zastavěného území
-  zastavitelné plochy
-  plochy přestavby
-  plochy změn v krajině
-  územní rezerva



PORIZOVATEL: Obecní úřad Němčický, Němčický 221, 691 07 PROJEKTANT: KT architekti Kottrova 35, 616 00 Brno Zodpovědný projektant: Ing. arch. Pavel Klein Datum zpracování: 12/2023		KT architekti Č. VÝKRESU: 1.1
VÝKRES: VÝKRES ZÁKLADNÍHO ČLENĚNÍ (MĚNĚNÉ ČÁSTI VÝKRESU ZÁKLADNÍHO ČLENĚNÍ)		1: 5 000
ZÁZNAM O ÚČINNOSTI		
Název dokumentace: Územní plán Němčický - změna č.2 Správní orgán, který dokumentaci vydal: Zastupitelstvo obce Němčický Datum nabytí účinnosti:		
Pořizovatel: Obecní úřad Němčický Opatřená úřední osoba pořizovatele: starosta Jméno a příjmení:		
Podpis: _____ ošik úředního razítka		