

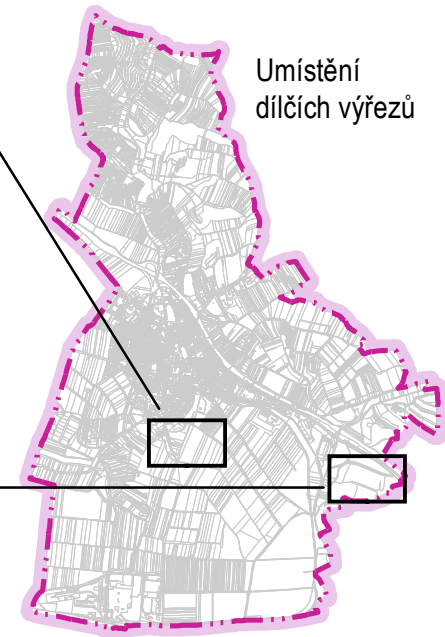


OBJEDNATEL: Město Hustopeče, Dukelské nám. 2/2, 693 01 Hustopeče zastoupené: PaedDr. Hana Potměšilová, starostka, www.hustopece.cz	autorizační razítko, podpis
ZPRACOVATEL: PS studio s.r.o., Revoluční 999/24d, 691 45 Podivín Kontakt: +420 774 738 101, semorapsstudio@gmail.com Ing. arch. Pavel Šemora, autorizace ČKA 3495	
STUPEŇ: Návrh pro veřejné projednání	

PROVEDENÉ VĚCNÉ ZMĚNY ÚP

-  veřejně prospěšné stavby a opatření - rušeno
-  hranice řešeného území



ZÁZNAM O ÚČINNOSTI	
Název dokumentace Změna č. 6 Územního plánu Hustopeče	
Správní orgán, který poslední změnu vydal: Zastupitelstvo města Hustopeče	
Datum nabytí účinnosti:	2024
Pořizovatel: Městský úřad Hustopeče Oprávněná úřední osoba pořizovatele: Jméno a příjmení: Ing. arch. Lydie Filipová Funkce: vedoucí Odboru územního plánování	
otisk úředního razítka a podpis	



Název dokumentace: Změna č. 6 Územního plánu Hustopeče		
Název výkresu: Výkres veřejně prospěšných staveb, opatření a asanací	Měřítko: 1 : 5 000	Datum: 1 / 2024
Část dokumentace: I. Územní plán "Výrok" - věcné změny	Číslo výkresu: B3-b	Číslo paré: