



Spolufinancováno  
Evropskou unií



MINISTERSTVO  
PRO MÍSTNÍ  
ROZVOJ ČR

OBJEDNATEL: Město Hustopeče, Dukelské nám. 2/2, 693 01 Hustopeče  
zastoupené: PaedDr. Hana Potměšilová, starostka,  
www.hustopece.cz

ZPRACOVATEL: PS studio s.r.o., Revoluční 999/24d, 691 45 Podivín  
Kontakt: +420 774 738 101, semorapsstudio@gmail.com  
Ing. arch. Pavel Šemora, autorizace ČKA 3495

STUPEŇ: Návrh pro veřejné projednání

autorizační razítko, podpis

### LEGENDA VĚCNÝCH ZMĚN ÚP

#### PLOCHY S ROZDÍLNÝM ZPŮSOBEM VYUŽITÍ

stabilizované

**AU**

zemědělské všeobecné

#### ČLENĚNÍ ÚZEMÍ



hranice řešeného území

### PROVEDENÉ VĚCNÉ ZMĚNY ÚP



hranice zastavěného území aktualizace k 31. 12. 2023



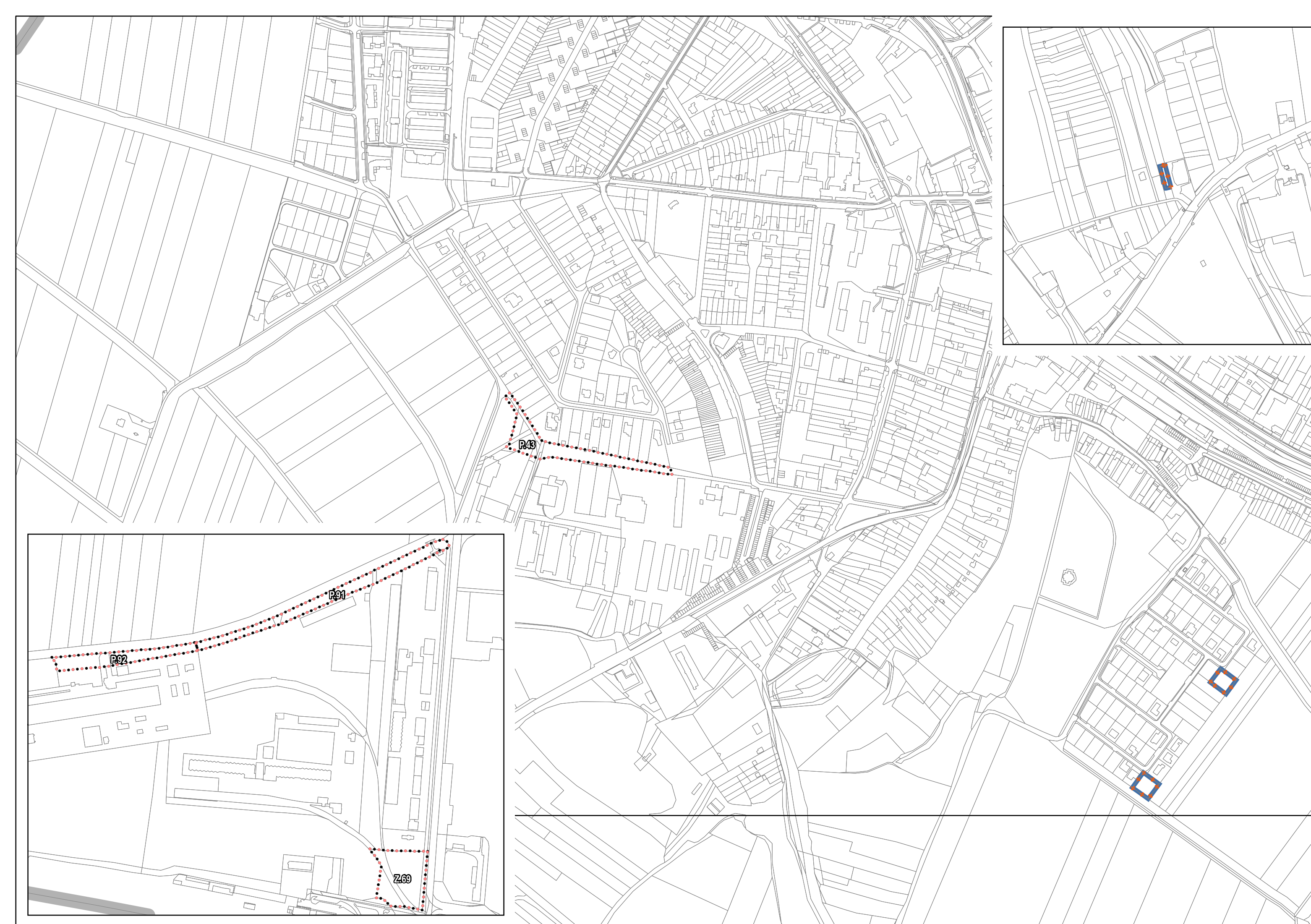
Z1 změna na zastavitelnou plochu



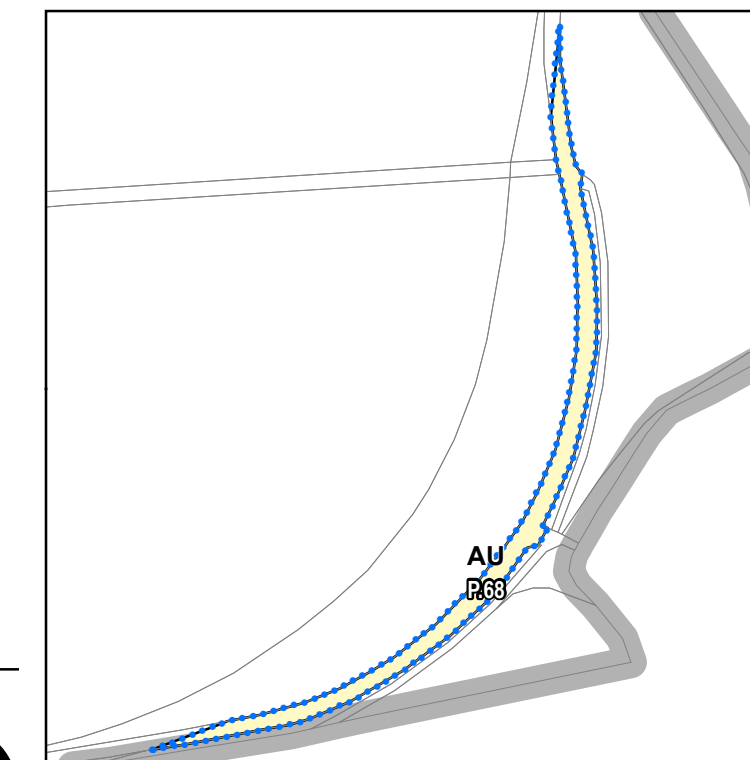
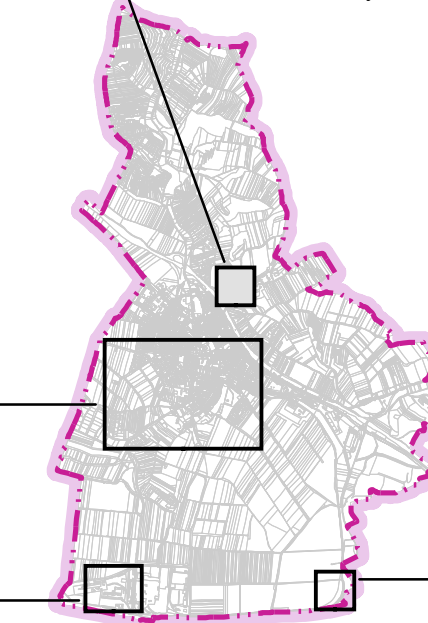
P1 změna na přestavbovou plochu



plochy změn - rušeno



Umístění dílčích výřezů



### ZÁZNAM O ÚČINNOSTI

Název dokumentace

**Změna č. 6 Územního plánu Hustopeče**

Správní orgán, který poslední změnu vydal:

**Zastupitelstvo města Hustopeče**

Datum nabytí účinnosti:

**2024**

Pořizovatel:

**Městský úřad Hustopeče**

Oprávněná úřední osoba pořizovatele:

Jméno a příjmení:

**Ing. arch. Lydie Filipová**

Funkce:

**vedoucí Odboru územního plánování**

otisk úředního razítka a podpis

Název dokumentace:

**Změna č. 6 Územního plánu Hustopeče**

Název výkresu:

**Hlavní výkres**

Část dokumentace:

**I. Územní plán "Výrok" - věcné změny**

Měřítko: **1 : 5 000**

Číslo výkresu:

**B2-b**

Datum: **1 / 2024**

Číslo paré: