



Spolufinancováno
Evropskou unií



MINISTERSTVO
PRO MÍSTNÍ
ROZVOJ ČR

OBJEDNATEL: Město Hustopeče, Dukelské nám. 2/2, 693 01 Hustopeče
zastoupené: PaedDr. Hana Potměšilová, starostka,
www.hustopece.cz

ZPRACOVATEL: PS studio s.r.o., Revoluční 999/24d, 691 45 Podivín
Kontakt: +420 774 738 101, semorapsstudio@gmail.com
Ing. arch. Pavel Šemora, autorizace ČKA 3495

STUPEŇ: Návrh pro veřejné projednání

autorizační razítko, podpis

LEGENDA VĚCNÝCH ZMĚŇ ÚP

hranice řešeného území

PROVEDENÉ VĚCNÉ ZMĚNY ÚP

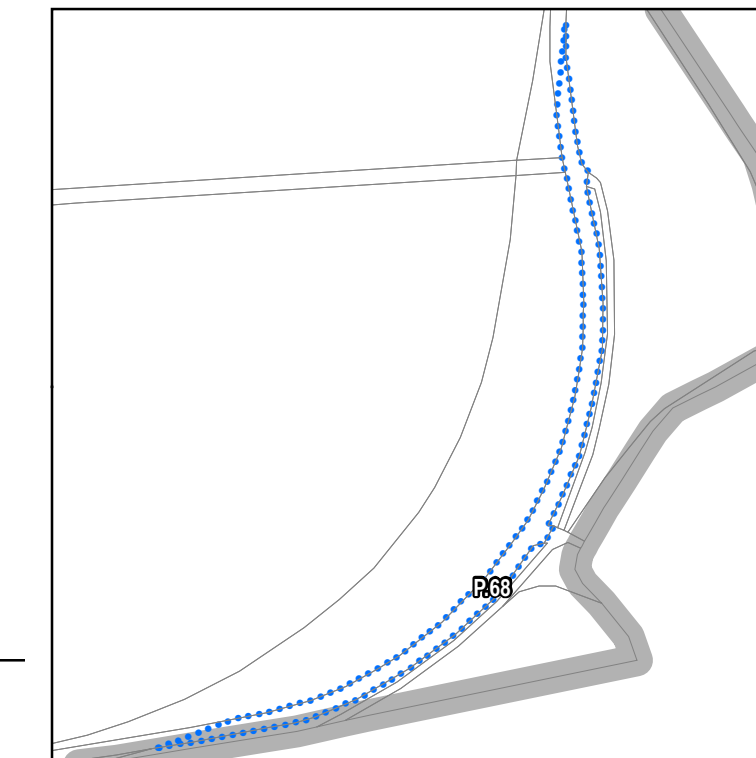
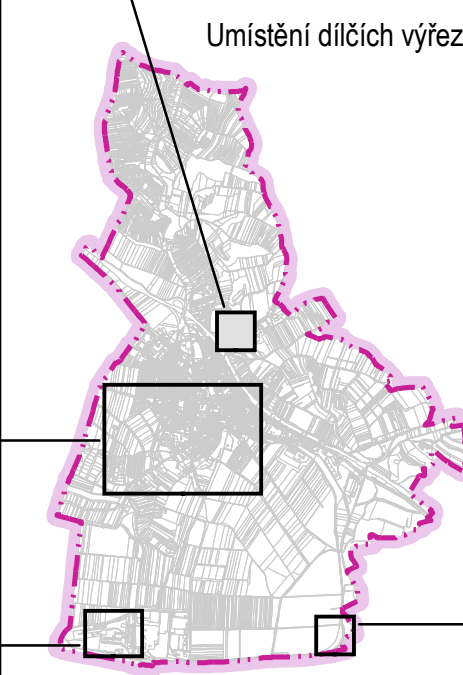
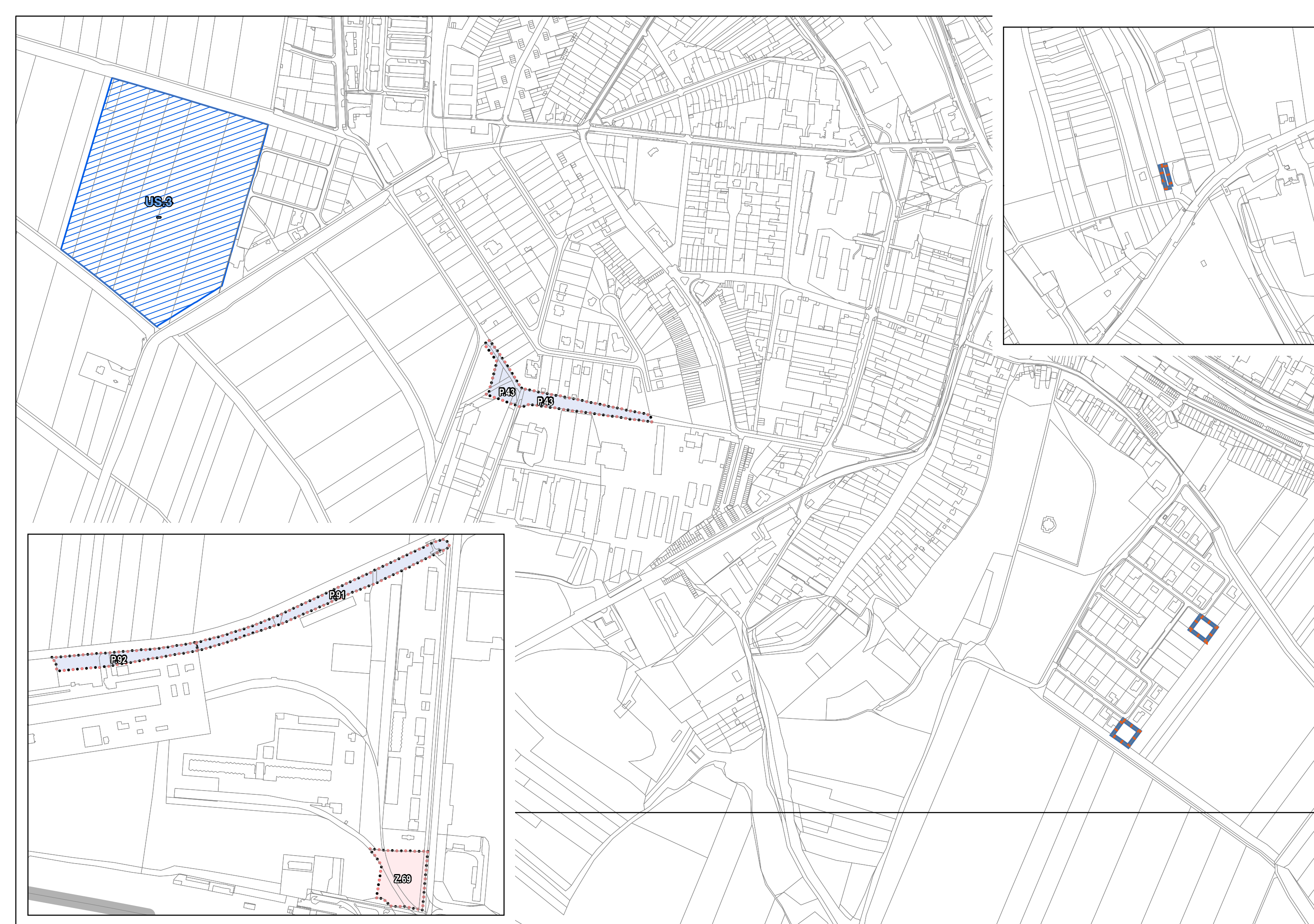
hranice zastavěného území aktualizace k 31. 12. 2023

změna na zastavitelnou plochu

změna na přestavbovou plochu

plochy změn - rušeno

plochy pro ověření územní studií - rušeno



ZÁZNAM O ÚČINNOSTI

Název dokumentace
Změna č. 6 Územního plánu Hustopeče

Správní orgán, který poslední změnu vydal:
Zastupitelstvo města Hustopeče

Datum nabytí účinnosti: **2024**

Požizovatel:
Městský úřad Hustopeče
Oprávněná úřední osoba pořizovatele:
Jméno a příjmení:
Ing. arch. Lydie Filipová
Funkce:
vedoucí Odboru územního plánování

otisk úředního razítka a podpis

Název dokumentace:
Změna č. 6 Územního plánu Hustopeče

Název výkresu:
Základní členění území

Měřítko: **1 : 5 000** Datum: **1 / 2024**

Číslo výkresu: Číslo paré:

Část dokumentace:
I. Územní plán "Výrok" - věcné změny

B1-b