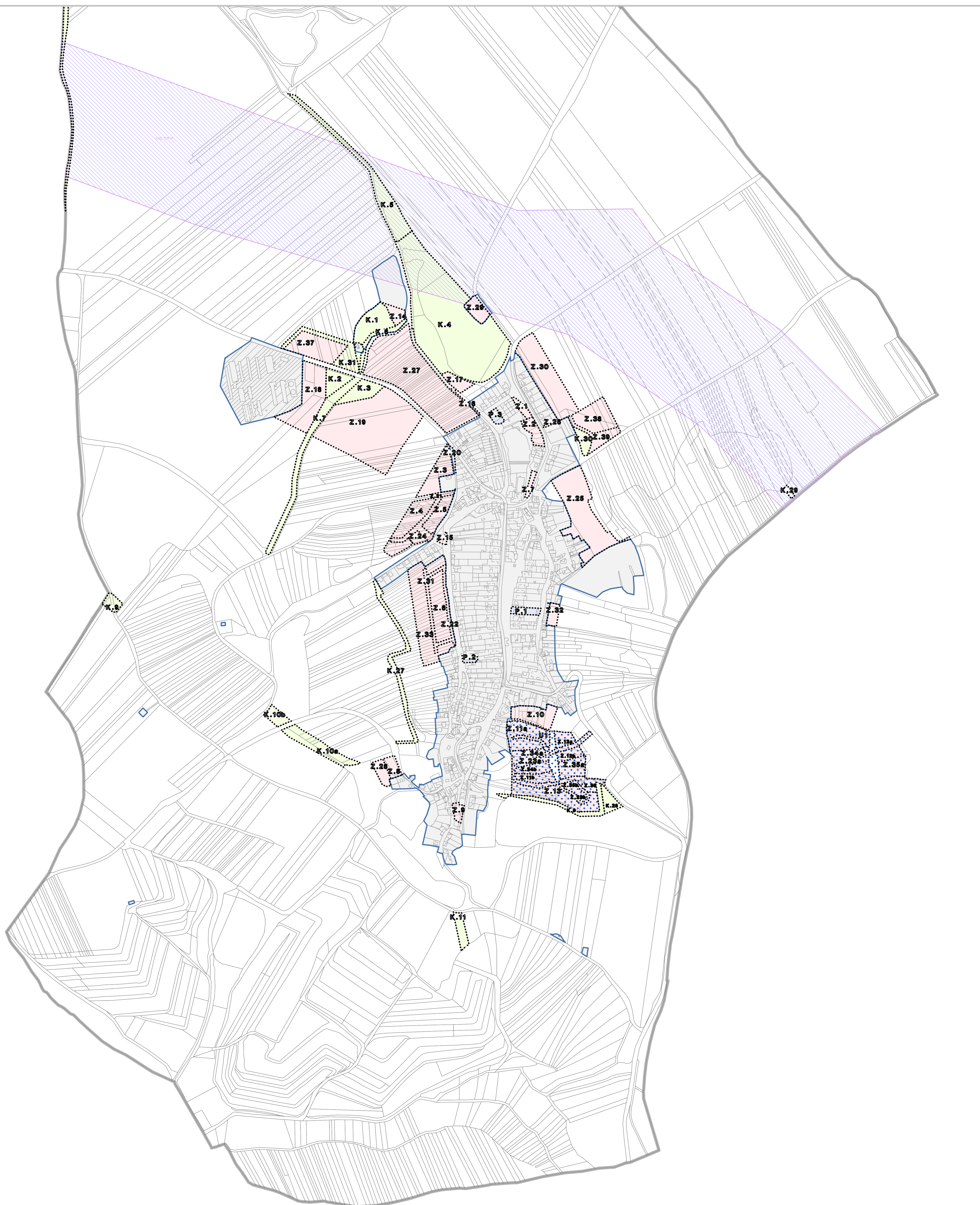







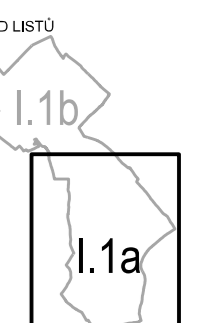
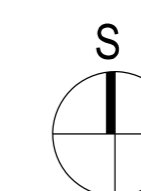


# ÚZEMNÍ PLÁN NIKOLČICE




## LEGENDA

-  hranice řešeného území
-  hranice zastavěného území
-  zastavitelné plochy
-  plochy přestavby
-  plochy změn v krajině
-  koridor technické infrastruktury - VTL plynovod Brumovice - Uherčice
-  část územního plánu s prvky regulačního plánu



FÁZE: NÁVRH PRO SPOLEČNÉ JEDNÁNÍ

POŘIZOVATEL: Městský úřad Hustopeče, odbor územního plánování		KT architekti	
PROJEKTANT: KT architekti Kroftova 35, 616 00 Brno	Zodpovědný projektant: Ing. arch. Pavel Kojn		
DATUM ZPRACOVÁNÍ: 10/2023			
VÝKRES: VÝKRES ZÁKLADNÍHO ČLENĚNÍ ÚZEMÍ 1: 5 000		Č. VÝKRESU: I.1a	

ZÁZNAM O ÚČINNOSTI	
Správní orgán, který územní plán vydal: Zastupitelstvo obce Nikolčice Datum nabylí účinnosti: Pořizovatel: Městský úřad Hustopeče, odbor územního plánování Oprávněná úřední osoba: Ing. arch. Lydie Filipová	Funkce:  Podpis: <span style="float: right;">(otisk úředního razítka)</span>