






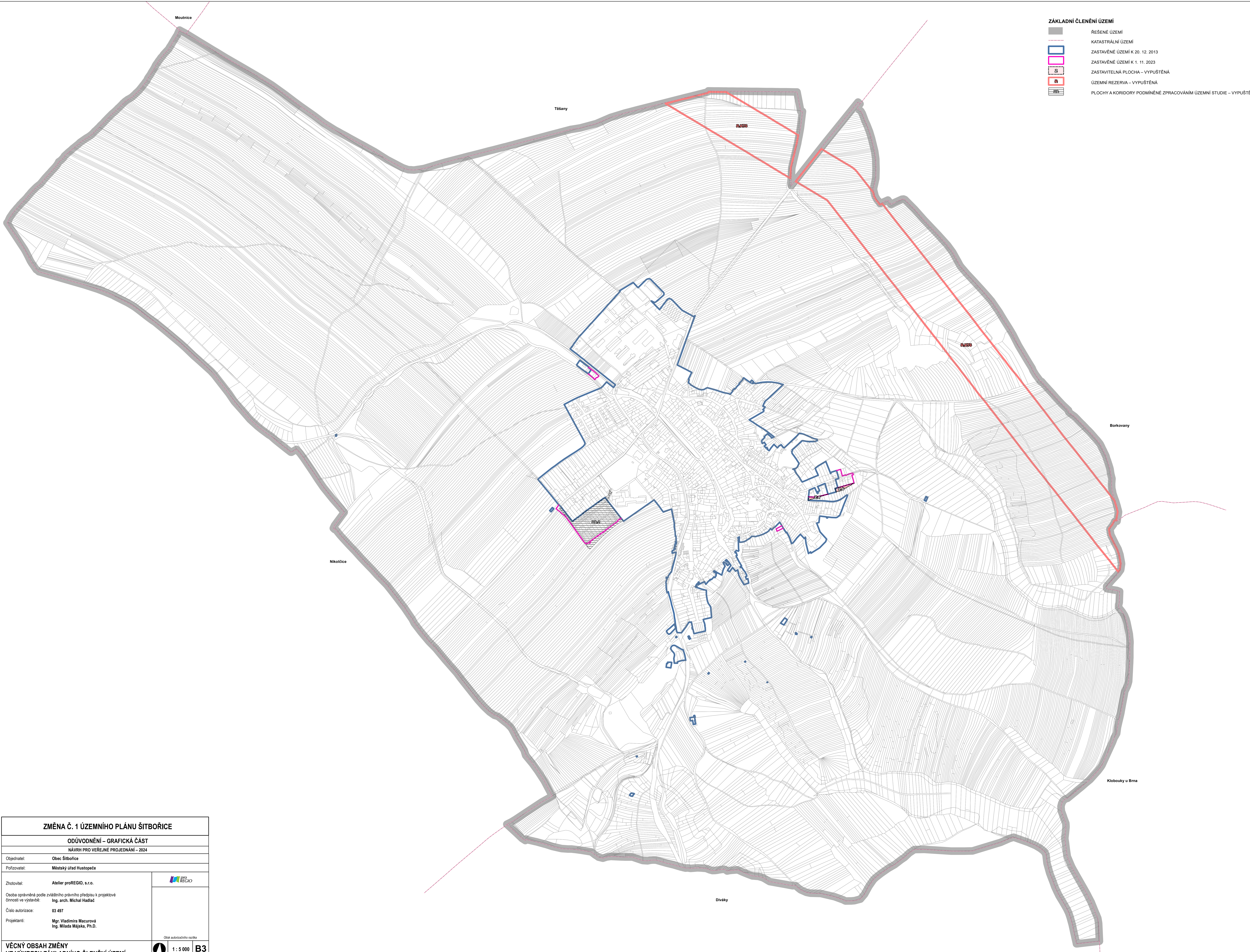

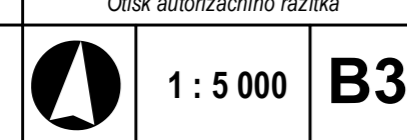


- ZÁKLADNÍ ČLENĚNÍ ÚZEMÍ**
-  REŠENÉ ÚZEMÍ
  -  KATASTRÁLNÍ ÚZEMÍ
  -  ZASTAVĚNÉ ÚZEMÍ K 20. 12. 2013
  -  ZASTAVĚNÉ ÚZEMÍ K 1. 11. 2023
  -  ZASTAVITELNÁ PLOCHA – VYPUŠTĚNÁ
  -  ÚZEMNÍ REZERVA – VYPUŠTĚNÁ
  -  PLOCHY A KORIDORY PODMÍNĚNÉ ZPRACOVÁNÍM ÚZEMNÍ STUDIE – VYPUŠTĚNÉ



<b>ZMĚNA Č. 1 ÚZEMNÍHO PLÁNU ŠITBOŘICE</b>	
ODŮVODNĚNÍ – GRAFICKÁ ČÁST	
NÁVRH PRO VEŘEJNÉ PROJEDNÁNÍ – 2024	
Ověřeno:	Obec Šitbořice
Požadovatel:	Městský úřad Hustopeče
Zhotovitel:	Atelier proREGIO, s.r.o.
	
Osoba oprávněná podle zvláštního právního předpisu k projektové činnosti ve výstavbě: Ing. arch. Michal Hadlač	
Číslo autorizace: 03 497	
Projektant: Mgr. Vladimíra Macurová Ing. Milada Májška, Ph.D.	
<small>Označ. autorizaceho rozřku</small> 	
<b>VĚCNÝ OBSAH ZMĚNY VE VÝKRESU ZÁKLADNÍHO ČLENĚNÍ ÚZEMÍ</b>	