




ZÁSADY ÚZEMNÍHO ROZVOJE JIHMORAVSKÉHO KRAJE JEVY SCHVALOVANÉ

PLOCHY A KORIDORY – NÁVRH DOPRAVNÍ INFRASTRUKTURA

DLE PŮR NADMÍSTNÍ
 KORIDOR PRO SILNIČNÍ DOPRAVU

TECHNICKÁ INFRASTRUKTURA

DLE PŮR NADMÍSTNÍ
 KORIDOR PRO VEDENÍ EL. ENERGIE
 KORIDOR PRO PLYNOVOD
 KORIDOR PRO ROPOVOD

ÚZEMNÍ SYSTÉM EKOLOGICKÉ STABILITY

ÚSES – PLOCHA PRO:
 NADREGIONÁLNÍ BIOCENTRUM
 REGIONÁLNÍ BIOCENTRUM
 ÚSES – KORIDOR PRO:
 NADREGIONÁLNÍ BIODORIDOR
 REGIONÁLNÍ BIODORIDOR

ZMĚNA Č. 1 ÚZEMNÍHO PLÁNU ŠITBOŘICE

ODŮVODNĚNÍ – GRAFICKÁ ČÁST

NÁVRH PRO VEŘEJNÉ PROJEDNÁNÍ – 2024

Objednatel: **Obec Šitbořice**

Pořizovatel: **Městský úřad Hustopeče**

Zhotovitel: **Atelier proREGIO, s.r.o.**

Osoba oprávněná podle zvláštního právního předpisu k projektové činnosti ve výstavbě: **Ing. arch. Michal Hadlač**

Číslo autorizace: **03 497**

Projektanti: **Mgr. Vladimíra Macurová
Ing. Milada Májska, Ph.D.**




Otisk autorizačního razítka

Věcný obsah: Zásady územního rozvoje Jihomoravského kraje ve znění Aktualizací č. 1 a 2
 Podklad: ZM50 ©ČUZK

 ŘEŠENÉ ÚZEMÍ

VÝKRES ŠIRŠÍCH VZTAHŮ

 1 : 50 000 **B2**