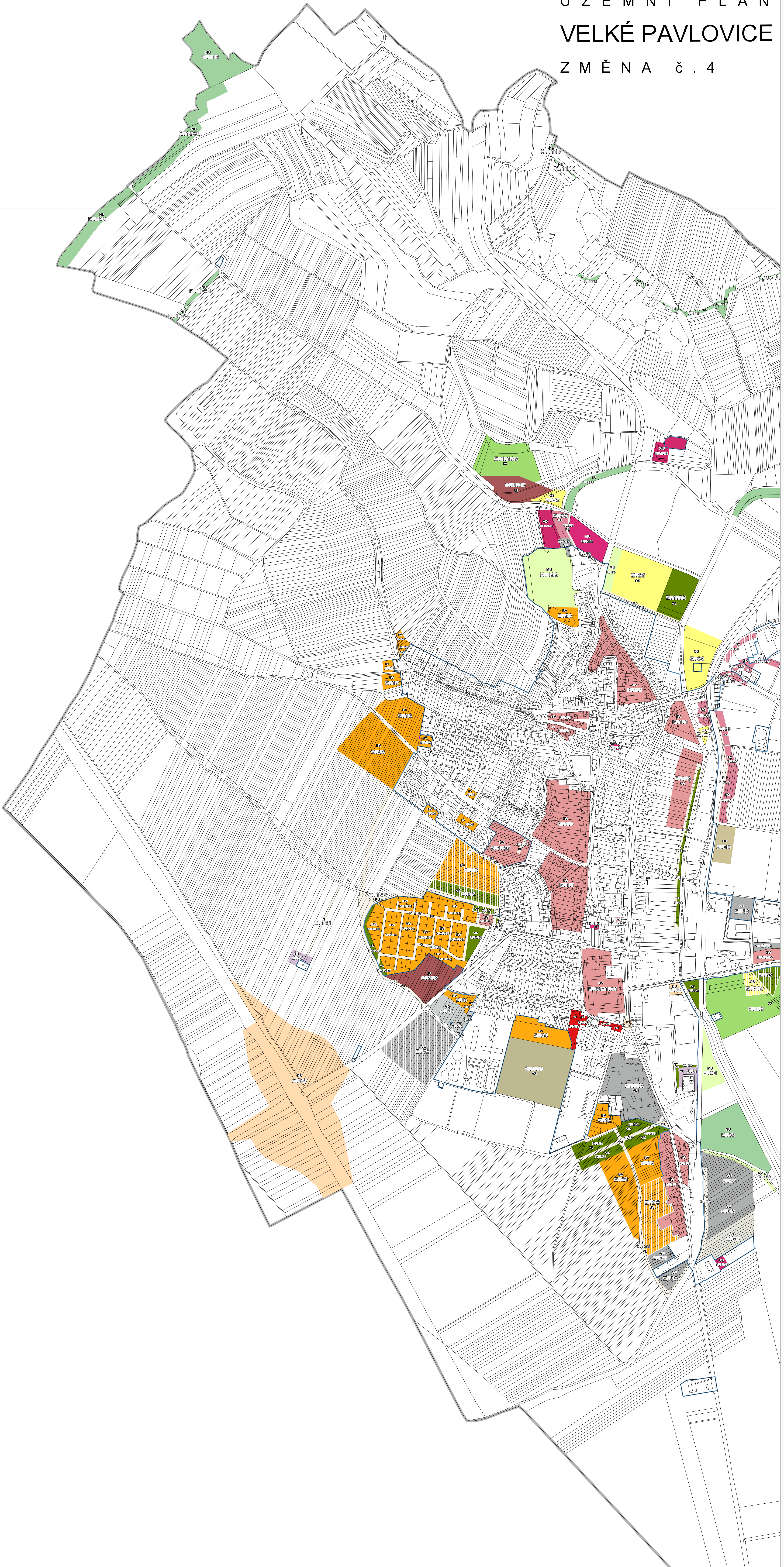


ÚZEMNÍ PLÁN VELKÉ PAVLOVICE ZMĚNA č. 4



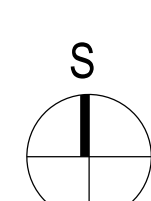
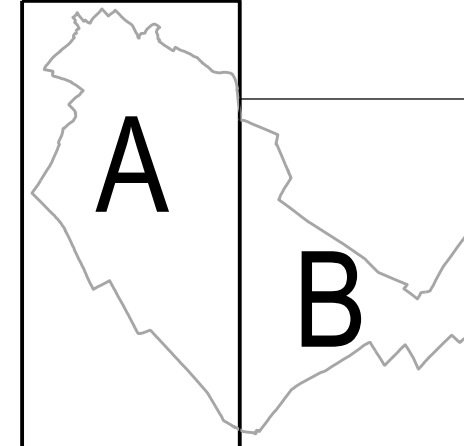
ETAPIZACE VÝSTAVBY A ZMĚN V KRAJINĚ

| LETAPKA | ILETAPKA | |
|---------|----------|--|
| BV | BV1 | BV bydlení venkovské |
| BH | BH1 | BH bydlení hromadné |
| OU | OU1 | OU občanské vybavení všeobecné |
| OK | OK1 | OK občanské vybavení komerční |
| OS | OS1 | OS občanské vybavení sport |
| OH | OH1 | OH občanské vybavení - hřbitovy |
| SX | SX1 | SX smíšené obytné jiné |
| SV | SV1 | SV smíšené obytné venkovské |
| SU | SU1 | SU smíšené obytné všeobecné |
| VL | VL1 | VL výroba lehká |
| VO | VO1 | VO výroba těžká |
| VZ | VZ1 | VZ výroba dřevní a služby |
| VE | VE1 | VE výroba energie z obnovitelných zdrojů |
| PU | PU1 | PU veřejné prostranství všeobecné |
| ZP | ZP1 | ZP zeleň - parky a parkové upravené plochy |
| TU | TU1 | TU technická infrastruktura všeobecná |
| TO | TO1 | TO nakládání s odpady |
| DS | DS1 | DS doprava silniční |
| ZZ | ZZ1 | ZZ zeleň - zahrady a sady |
| LU | LU1 | LU lesní všeobecné |
| NU | NU1 | NU přírodní všeobecné |
| MU | MU1 | MU smíšené nezastavěné území všeobecné |

LEGENDA

| | |
|--|--|
| | hranice řešeného území |
| | hranice zastavěného území k 22.08.2023 |
| | zastavěné plochy |
| | plochy přestavby |
| | plochy změn v krajině |

KLAD LÍSTU



| NÁZEV DOKUMENTACE | | |
|--|------------------|-------------------|
| Změna č.4 územního plánu Velké Pavlovice | | |
| VÝKRES: | VÝKRES ETAPIZACE | Č. VÝKRESU: I.07A |
| MÁŠTĚK: 1: 5 000 | | |

| ZÁZNAM O ÚČINNOSTI | |
|--|--|
| Název dokumentace: | Územní plán Velké Pavlovice |
| Správní orgán, který posuzuje změnu vydat: | Zastupitelstvo města Velké Pavlovice |
| Původce územního plánu: | Městský úřad Hustopeče, odbor územního plánování |
| Oprávněná úřední osoba pořizovatele: | Ing. arch. Lydie Filipová |
| Jméno a příjmení: | |
| Podpis: | |
| | otisk úředního razítka |