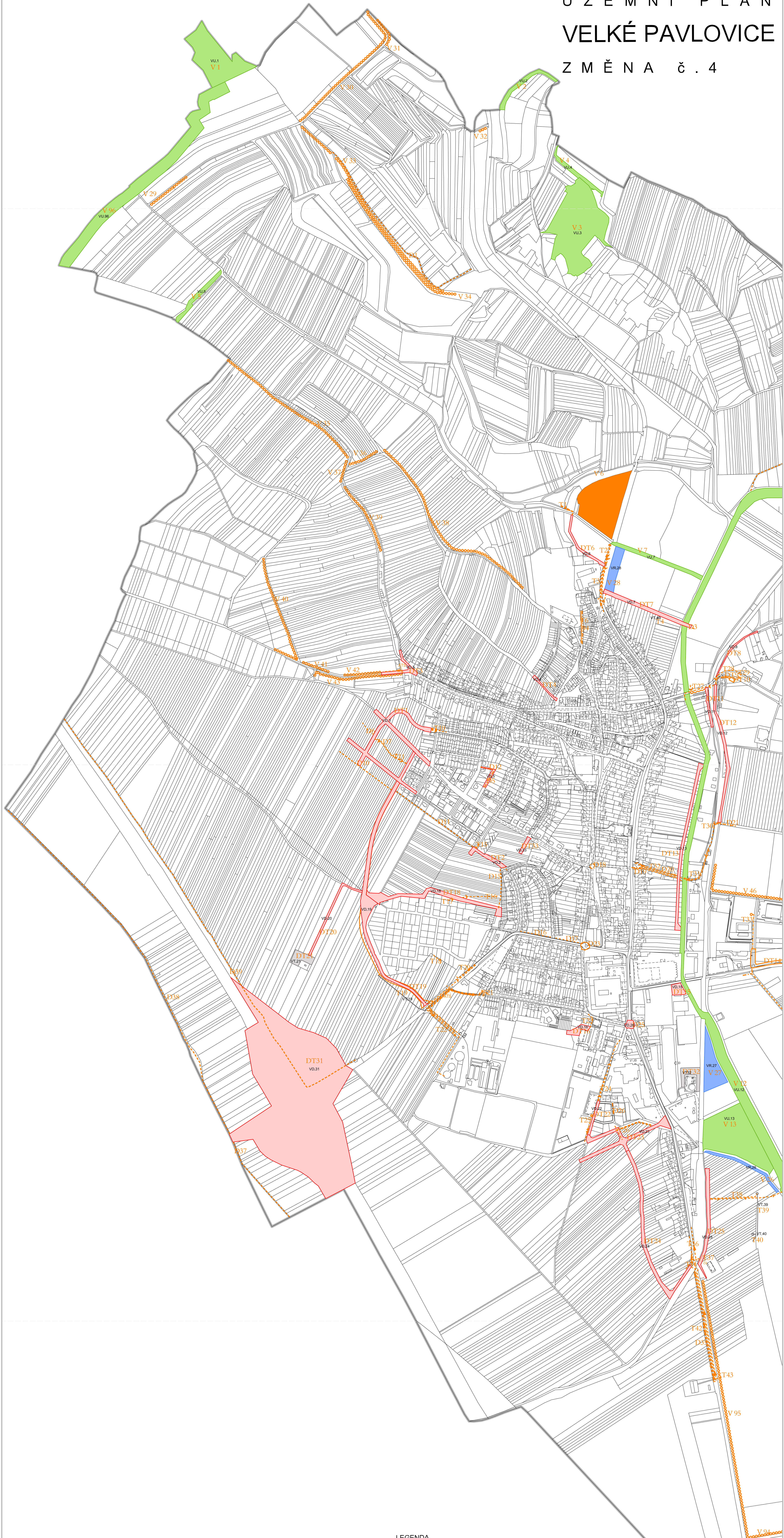
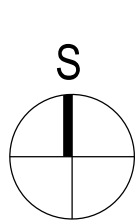


ÚZEMNÍ PLÁN VELKÉ PAVLOVICE ZMĚNA č. 4

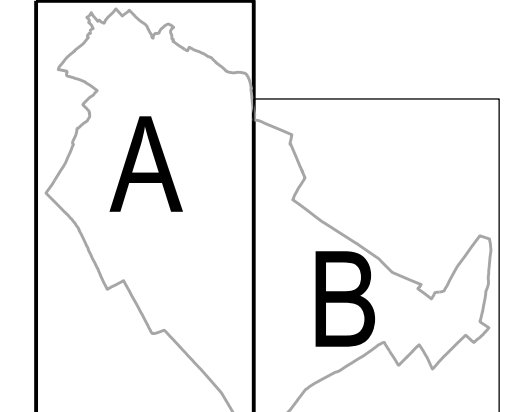


LEGENDA

- HRANICE ŘEŠENÉHO ÚZEMÍ
- VT VPS / VPO technické infrastruktury vyjádřené linií
- VD VPS dopravní infrastruktury s možností vyvlastnění
- VT VPS technické infrastruktury s možností vyvlastnění
- VR VPS / VPO pro zvyšování retenčních schopností území s možností vyvlastnění
- VU VPO pro založení prvků územního systému ekologické stability s možností vyvlastnění
- V-38 rušené VPS / VPO, včetně označení
- Koridor veřejně prospěšné stavby - TEP08 - VTL plynovod Brumovice - Trkmanský Dvůr



KLAD LISTŮ



NÁZEV DOKUMENTACE	
Změna č.4 územního plánu Velké Pavlovice	
VYKRES: VEŘEJNÉ PROSPĚŠNÉ STAVBY, VEŘEJNÉ PROSPĚŠNÁ OPATŘENÍ A ASANACE 1: 5 000	Č. VYKRESU: I.06A

ZÁZNAM O ÚČINNOSTI	
Název dokumentace: Územní plán Velké Pavlovice	
Správní orgán, který posuzuje změnu vydat: Zastupitelstvo města Velké Pavlovice	
Požadované číslo posuzovací změny: Změna č.4	
Datum nabytí účinnosti:	
Podpisové: Městský úřad Hustopeče, odbor územního plánování Opatřena úřadní osobou pořizovatele: Ing. arch. Lydie Filipová Jméno a příjmení:	
Podpis:	otisk úředního razítka