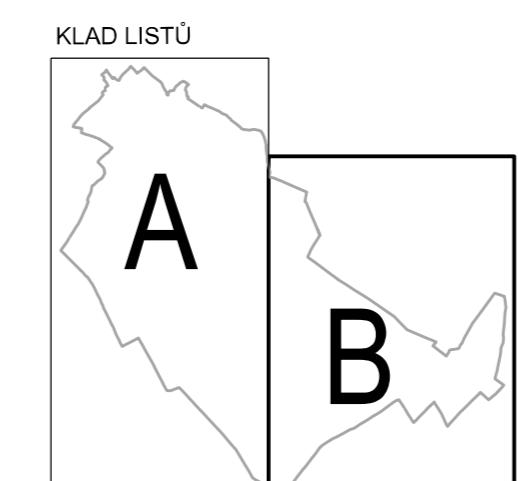
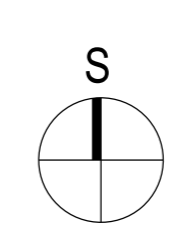
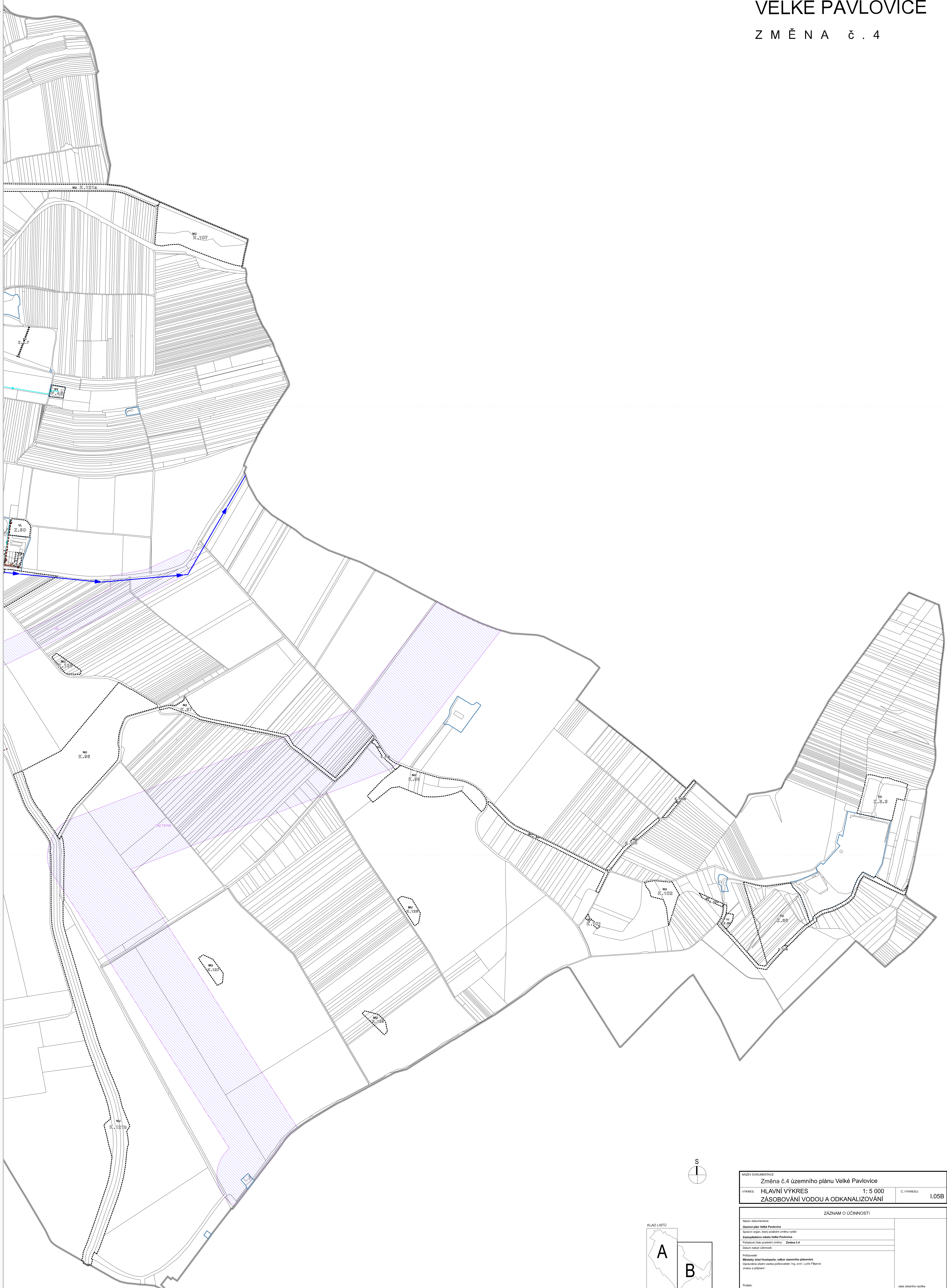


ÚZEMNÍ PLÁN
VELKÉ PAVLOVICE
ZMĚNA č. 4



NAZEV DOKUMENTACE Změna č.4 územního plánu Velké Pavlovice		
VYKRES: HLAVNÍ VÝKRES ZÁSOBOVÁNÍ VODOU A ODKANALIZOVÁNÍ	1: 5 000	Č. VYKRESU: I.05B
ZÁZNAM O ÚČINNOSTI		
Název dokumentace: Územní plán Velké Pavlovice		
Společný orgán, který poslední změnu vyřadil: Zastupitelstvo města Velké Pavlovice		
Průběžná číslo poslední změny: Změna č.4		
Datum nabytí účinnosti:		
Připraveno: Městský úřad Havosede, odbor územního plánování Opracování: [neznámá osoba] poradenství Ing. arch. Lydie Filipová Jméno a příjmení:		
Podpis:		osk územního rozvoje