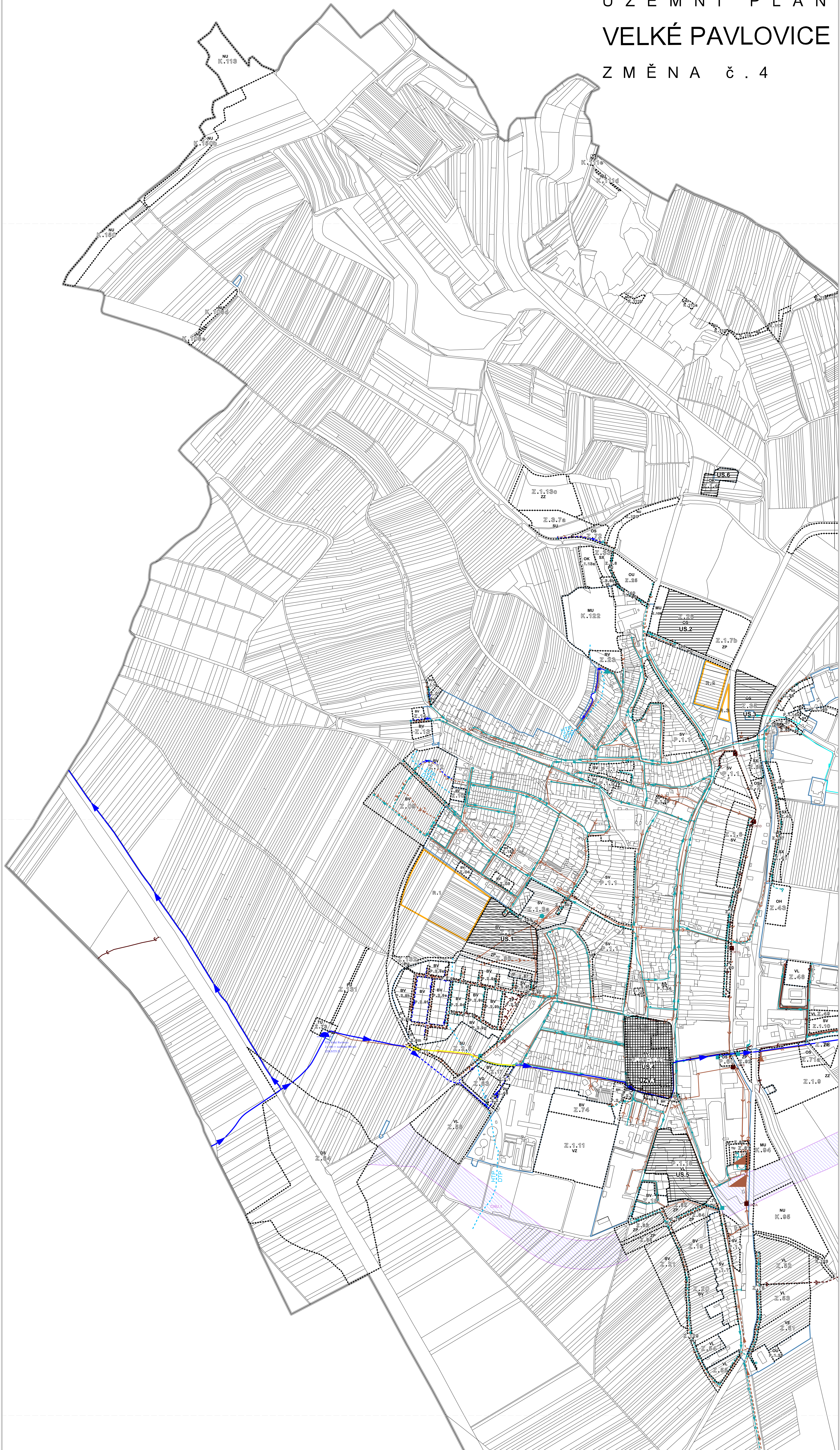


ÚZEMNÍ PLÁN VELKÉ PAVLOVICE ZMĚNA č. 4



ZÁSOBOVÁNÍ VODOU

- | stav | návrh | |
|------|-------|--|
| | | vodovodní přívaděče |
| | | vodovodní přívaděče - rušená trasa |
| | | vodovodní zásobovací řady I.řl.ř. pásmo |
| | | vodovodní zásobovací řady II.řl.ř. pásmo |
| | | privátní vodovod |
| | | hranice tlakových pásem HTP/DTP |
| | | vodjím |
| | | ATS - automatická stanice vodovodu |
| | | hydranty |
| | | armaturní šachta |
| | | vodní zdroj |

ODKANALIZOVÁNÍ

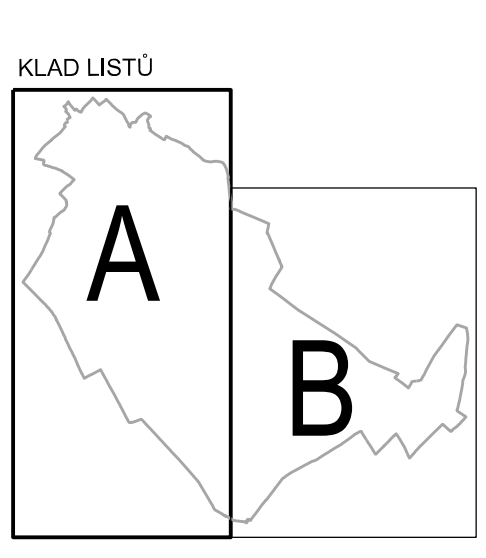
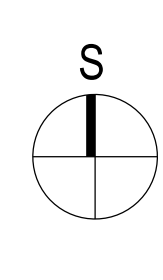
- | stav | návrh | |
|------|-------|-----------------------------------|
| | | kanalizace jednotná |
| | | kanalizace splašková |
| | | kanalizace tlaková |
| | | kanalizace dešťová a odlehčovací |
| | | čerpací stanice kanalizace |
| | | čistírna odpadních vod |
| | | odlehčovací komora kanalizace |
| | | akumulační nádrž na dešťovou vodu |

PŘEKRYVNÁ ZNAČENÍ

- | | | |
|--|-------|--|
| | US.1 | plochy a koridory podmíněné zpracováním územní studii |
| | UZV.1 | omezení architektonicky a urbanisticky významných staveb |
| | RZV.1 | koridor územní rezervy nad plochami s RZV vymezený územním plánem |
| | RZV.2 | koridor nad plochami s RZV z nadřazené dokumentace - TEP08 VTL plynovod Brumovice - Trkmanský Dvůr |

LEGENDA

- | | |
|--|--|
| | hranice řešeného území |
| | hranice zastavěného území k 22.08.2023 |
| | zastavitelné plochy |
| | plochy přestavby |
| | plochy změn v krajině |
| | územní rezervy |



NÁZEV DOKUMENTACE		
Změna č.4 územního plánu Velké Pavlovice		
VYKRES:	HLAVNÍ VYKRES	1: 5 000
ZÁSOBOVÁNÍ VODOU A ODKANALIZOVÁNÍ		č. VYKRESU: I.05A

ZÁZNAM O ÚČINNOSTI	
Název dokumentace:	Územní plán Velké Pavlovice
Správní orgán, který posuzuje změnu vydat:	Zastupitelstvo města Velké Pavlovice
Původce žádosti posuzovat změny:	Změna č.4
Datum nabytí účinnosti:	
Podpisové:	Městský úřad Hustopeče, odbor územního plánování
Oprávněná osoba podávající:	Ing. arch. Lydie Filipová
Jméno a příjmení:	
Podpis:	otisk úředního razítka