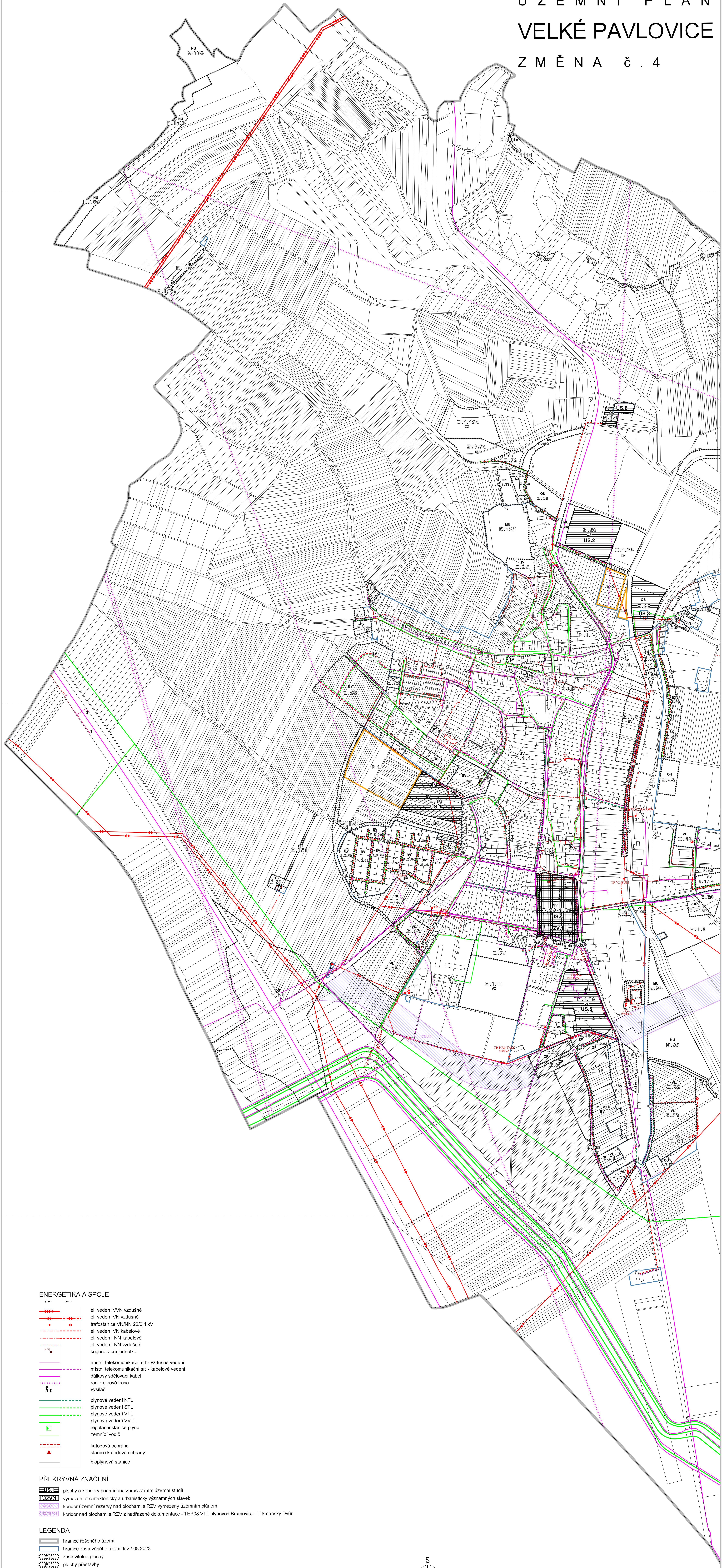


ÚZEMNÍ PLÁN VELKÉ PAVLOVICE ZMĚNA č. 4



ENERGETIKA A SPOJE

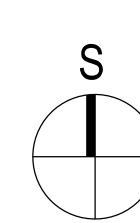
stav	návrh	popis
		el. vedení VVN vzdušné
		el. vedení VN vzdušné
		trafostanice VN/NN 22/0,4 kV
		el. vedení VN kabelové
		el. vedení NN kabelové
		el. vedení NN vzdušné
		kogenerační jednotka
		místní telekomunikační síť - vzdušné vedení
		místní telekomunikační síť - kabelové vedení
		dálkový sdělovací kabel
		radioreleová trasa
		vysílač
		plynové vedení NTL
		plynové vedení STL
		plynové vedení VTL
		plynové vedení VVTL
		regulační stanice plynu
		zemní vodič
		katodová ochrana
		stanice katodové ochrany
		bioplynová stanice

PŘEKRYVNÁ ZNAČENÍ

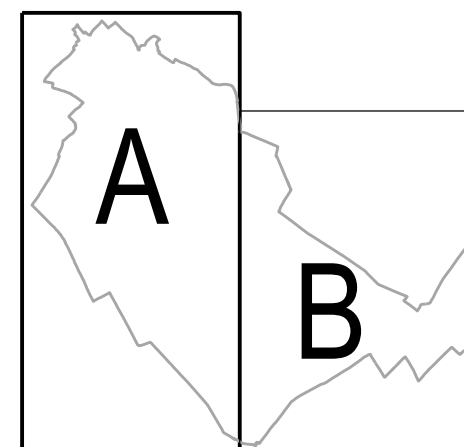
	US.1	plochy a koridory podmíněné zpracováním územní studii
	UZV.1	vymezení architektonicky a urbanisticky významných staveb
	UZV.2	koridor územní rezervy nad plochami s RZV vymezený územním plánem
	UZV.3	koridor nad plochami s RZV z nadřazené dokumentace - TEP08 VTL plynovod Brumovice - Trkmanský Dvůr

LEGENDA

	hranice řešeného území
	hranice zastavěného území k 22.08.2023
	zastavěné plochy
	plochy přestavby
	plochy změn v krajině
	územní rezervy



KLAD LISTŮ



NÁZEV DOKUMENTACE		
Změna č.4 územního plánu Velké Pavlovice		
VÝKRES:	HLAVNÍ VÝKRES ENERGETIKA A SPOJE	Č. VÝKRESU: I.04A
1: 5 000		

ZÁZNAM O ÚČINNOSTI	
Název dokumentace:	Územní plán Velké Pavlovice
Správní orgán, který postoupil změnu vydat:	Zastupitelstvo města Velké Pavlovice
Podpisové číslo poslední změny:	Změna č.4
Datum nabytí účinnosti:	
Podpisové:	Městský úřad Hustopeče, odbor územního plánování
Opředená úřední osoba pořizovatele:	Ing. arch. Lydie Filipová
Jméno a příjmení:	
Podpis:	otisk úředního razítka