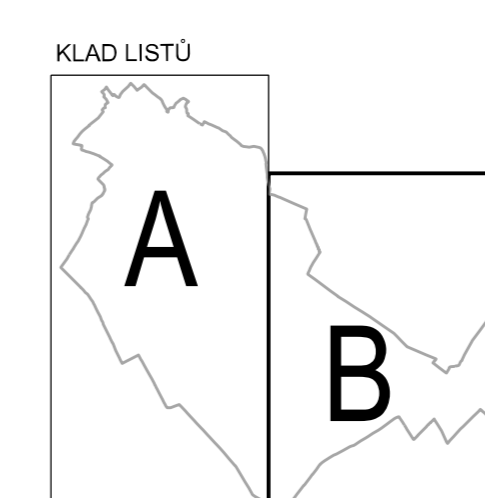
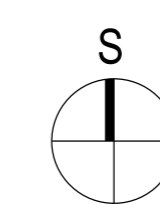
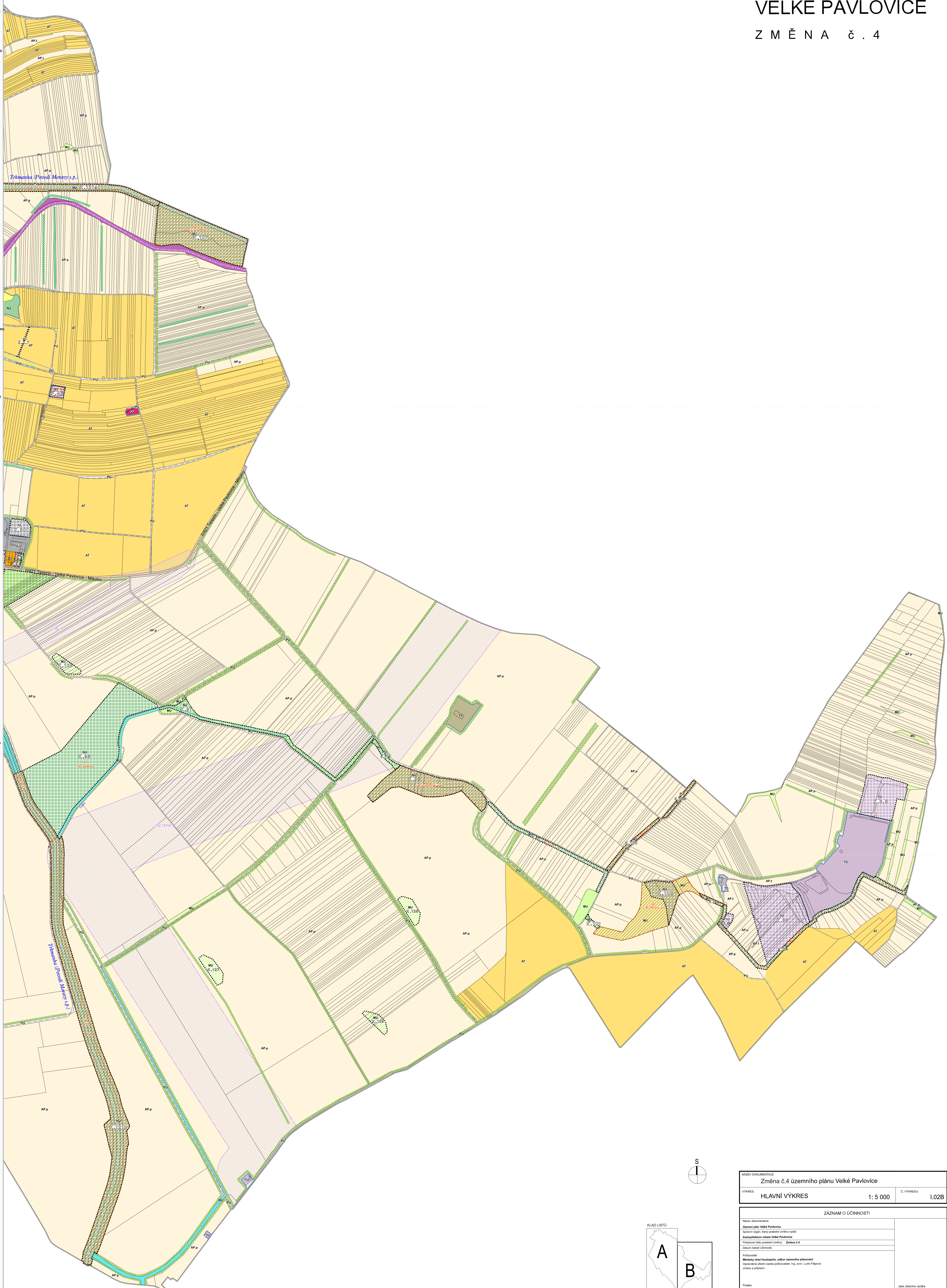


ÚZEMNÍ PLÁN
VELKÉ PAVLOVICE
ZMĚNA č. 4



NAZEV DOKUMENTACE		
Změna č.4 územního plánu Velké Pavlovice		
VÝKRES:	HLAVNÍ VÝKRES	Č. VÝKRESU: 1.02B
	1: 5 000	
ZÁZNAM O ÚČINNOSTI		
Název dokumentace:		
Územní plán Velké Pavlovice		
Společný orgán, který poslední změnu vyhlásil:		
Zastupitelstvo města Velké Pavlovice		
Průběžná číslo poslední změny: Změna č.4		
Datum nabylí účinnosti:		
Přílohy:		
Městský úřad Hustopeče, odbor územního plánování		
Oprávněná osoba pořizovatel: Ing. arch. Lydie Filipová		
Jméno a příjmení:		
Podpis:		
osk územního restka		