






KŘEPICE





SPRÁVNÍ ČLENĚNÍ ÚZEMÍ

-  hranice řešeného území
-  hranice správních obvodů ORP
-  hranice katastrálních území

NÁVRHOVÉ PLOCHY A KORIDORY PODLE ZÚR JMK DOPRAVNÍ INFRASTRUKTURA

-  koridor silniční dopravy
-  mimoúrovňová křižovatka







TECHNICKÁ INFRASTRUKTURA

-  koridor vedení plynovodu
-  koridor vedení ropovodu
-  přírodě blízké protipovodňové opatření
-  řízená inundace

VYŠŠÍ ÚZEMNÍ SYSTÉM EKOLOGICKÉ STABILITY

-  nadregionální biocentrum
-  nadregionální biokoridor
-  regionální biocentrum
-  regionální biokoridor

LIMITY V ÚZEMÍ

-  stávající dálnice
-  stávající silnice II. třídy
-  stávající silnice III. třídy
-  stávající VVTL vedení plynovodu
-  stávající elektrické venkovní vedení 110, 220 a 400 kV
-  hranice přírodních parků

Pořizovatel : Městský úřad Hustopeče
Projektant : Ing. arch. Jiří Hála, návrh 09/2023

7 VÝKRES ŠIRŠÍCH VZTAHŮ

1 : 50 000

