















**Legenda jevů územního plánu**





-  hranice řešeného území
- koridory změn**
-  D.koridor Koridor dopravní infrastruktury
-  Doprava cyklotrasy - stav
- Územní systém ekologické stability**
-  NRBC nadregionální biocentrum - návrh
-  NRBK nadregionální biokoridor - návrh
-  RBC regionální biocentrum - návrh
-  RKB regionální biokoridor - návrh

Zásady územního rozvoje Jihomoravského kraje ve znění Aktualizací č. 1. a 2.  
 I.2. Výkres ploch a koridorů nadmístního významu, včetně územního systému ekologické stability  
 Legenda jevů dotýkajících se řešeného území

DOPRAVNÍ INFRASTRUKTURA

- |   |   |   |
|---|---|---|
| dle PÚR   | nadmístní   |   |
|   |   | koridor pro silniční dopravu                    |
|  |  | veřejný terminál s vazbou na logistické centrum |
|  |  | koridor pro železniční dopravu                  |
|   |  | terminál IDS                                    |

ÚZEMNÍ SYSTÉM EKOLOGICKÉ STABILITY

- ÚSES - plocha pro:
-  nadregionální biocentrum
  -  regionální biocentrum
- ÚSES - koridor pro:
-  nadregionální biokoridor
  -  regionální biokoridor

Podkladová mapa:  
 Základní mapa ČR 1 : 10 000 (Zdroj ČUZK)

Název dokumentace: <b>Změna č. 5 Územního plánu Hustopeče</b>		
Název výkresu: <b>Širší vztahy</b>	Měřítko: <b>1 : 50 000</b>	Datum: <b>9 / 2023</b>
Část dokumentace: <b>II. Odůvodnění</b>	Číslo výkresu: <b>D2</b>	Číslo paré: